

**LA UNION QUE NO HACE LA FUERZA.
LA CRISIS DE LA EXPERIENCIA FEDERAL EN COLOMBIA:
EL CASO DE LOS TERRITORIOS DE NEIVA Y MARIQUITA.**

**AUTOR: HERNÁN FELIPE LADINO PÉREZ
DIRECTOR: ARISTIDES RAMOS PEÑUELA**

TESIS DE GRADO PARA OPTAR AL TITULO DE: HISTORIADOR.

**PONTIFICIA UNIVERSIDAD JAVERIANA
FACULTAD DE CIENCIAS SOCIALES
CARRERA DE HISTORIA Y GEOGRAFIA
COLOMBIA, BOGOTA D.C. JULIO 2017**

INDICE

INTRODUCCIÓN	6
1. El espacio geográfico, La franja oriental del Magdalena.....	15
1.1 Consideraciones Generales sobre la geografía y la topografía del territorio Huilense.....	16
1.2 El norte y el sur, la geografía entre el llano y la montaña, las zonas geográficas del Huila ...	17
1.3 La geografía histórica del Territorio, Codazzi y Pérez en las geografías políticas del paisaje.	20
1.4 Consideraciones finales sobre el fenómeno geográfico del territorio	29
2. El Territorio Federal, el matrimonio concertado que no dio frutos.....	31
2.1 La confederación Granadina o la fuerza del estado de Cundinamarca.....	31
2.2 Los Estados Federales, los radicales al poder y la desigualdad que acampa en la nación.	39
2.3 Del fin del federalismo a la concordia de Reyes, nace la Republica de Colombia.	45
3. La nueva territorialidad política: El retorno al pasado	46
3.1 El Huila en el pasado, El pasado como sustento de la identidad futura.....	46
3.2 El presidente Reyes, la nueva República de Colombia la nación con miras al siglo XX.....	52
3.3 Consideraciones Finales, Mirando atrás para construir el futuro.....	57
Epilogo.....	58
Fuentes y Bibliografía.....	60
ANEXOS	64
Tablas.	64
Tabla 1. Población y Cantones de la provincia de Mariquita durante Los Estados Unidos de Colombia.....	65
Tabla 2. Población y Cantones de la provincia de Neiva durante Los Estados Unidos de Colombia para	66
Tabla 3. Población Comparada entre Estados y Capitales de los Estados en 1871	67
Tabla 4. Crecimiento Poblacional Porcentual en los Estados en el periodo 1843-1871	68
Tabla 5. Naturaleza de las Rentas del estado del Tolima	69
Tabla 6. Rentas y Gastos de los Estados de la federación	69
Mapas.	
Mapa 1 . Estado Soberano del Tolima	71
Mapa 2. Mapa Físico del Departamento del Huila	72
Mapa 3. Mapa Político del Departamento del Huila	73
Mapa 4 . Mapa Físico del Departamento del Tolima	74
Mapa 5. Mapa Político del Departamento del Tolima	75

AGRADECIMIENTOS.

Las palabras tal vez no alcancen para definir la gratitud que siento hacia todos aquellos quien con sus palabras amables, sus correcciones, debates, innumerables apoyos y legados de aprendizaje me han otorgado el regalo del conocimiento y la formación de valores humanos que hoy en día me hacen ser la persona que soy, un historiador, que espera poder retribuir meritoriamente a todas estos excelentes seres humanos los cuales con el cariño, respeto y amable dedicación me ayudaron grandemente a mi formación académica y moral.

En primer lugar, me gustaría agradecer por este trabajo de grado a Dios, el omnisciente que siempre ha estado junto a mí y a enviado a sus ángeles y al Espíritu Santo a que iluminen mi entendimiento y me hagan prosperar enormemente en todas las tareas que me he propuesto y especialmente me ha guiado hacia buen puerto con el fin de que culmine correctamente esta ardua tarea.

Me gustaría también dedicar este trabajo de grado especialmente a mis abuelos Tarsicio Pérez y Araminta Núñez cuyas familias originarias del Tolima crecieron con la convicción de criar a sus descendientes en el fértil territorio tolimense, pero que como en muchos casos de la vida nacional el periodo conocido como “La Violencia” les obligo a exiliarse de su tierra natal y buscar una nueva vida al sur de lo que siempre habían conocido, se mudaron entonces al Huila, tierra que les dio cobijo con los brazos abiertos y permitió que ambas familias con un origen común se juntaran y construyeran un futuro de esperanza juntos. Es especialmente esta historia familiar la que me inspiro a tomar como referencia ambos territorios hermanos pero distintos para la construcción de este trabajo de grado.

Este trabajo también está dedicado a mis padres y a mi hermana quienes en todo momento me ofrecieron sus opiniones y su apoyo incondicional a lo largo de esta

travesía, a mi madre le agradezco el cariño y darme las fuerzas para siempre continuar adelante a pesar de las dificultades, a mi padre por ser mi soporte intelectual por enseñarme que en la lectura y en el conocimiento se encuentran las bases verdaderas de la felicidad, a mi hermana por ser mi compañera constante a lo largo de todos los pasos que he dado en la vida, ya que ha sido ella quien en muchos casos me ha empujado a darlos y arriesgarme siempre por lo mejor.

El agradecimiento también es grande a todos mis amigos y compañeros a lo largo de mi vida, quienes me han animado desde un principio a ser quien soy y a darme siempre el coraje de ser mejor. A Juan David Martínez quien me enseñó que la amistad está cerca y lejos al mismo tiempo, a Erika Paola Parrado quien me apoyo siempre con ideas, pensamientos y risas para que la elaboración de este trabajo saliera a flote y también agradezco a María Paula Roa, a Camilo José Rodríguez, a Oscar Fernando Cuervo, y a Alexander Orjuela quienes me han apoyado en todo el transcurso de mi vida académica incitándome siempre a mejorar y a dar todo mi potencial para encontrar empresas grandiosas.

Por ultimo quiero agradecer a todos mis maestros quienes me instruyeron y me inspiraron a dar yo también mi vida a la enseñanza, especialmente agradezco al profesor Arístides Ramos quien no solo fue mi director de tesis, sino también el excelente maestro quien me ayudo a comprender y a admirar los campos de la geografía y de la historia decimonónica del continente y especialmente de Colombia, estoy sin duda enteramente agradecido por la paciencia, los consejos, y la guía inestimable que son sus conocimientos y saber por el campo del conocimiento histórico.

INTRODUCCIÓN

El presente trabajo de grado plantea exponer la problemática de los ordenamientos territoriales hasta comienzos del siglo XX. Para esto se realizó un estudio centrado en un conjunto de antiguas provincias coloniales específicas del país, por medio de la cual se demostrará la problemática del modelo federal implantado por las primeras repúblicas federales y las dificultades en la adopción del modelo de unificación de provincias que habían estado históricamente divididas desde los tiempos coloniales para fomentar una integración política. La región modelo del presente proyecto es la zona denominada comúnmente como “Gran Tolima” que abarcó los actualmente departamentos de Huila y Tolima, las cuales estarán delimitadas históricamente desde el periodo conocido como la Confederación Granadina hasta la presidencia de Rafael Reyes a principios del siglo XX. En este periodo de 65 años se verá la problemática de la unión política mediante una política federal mal estructurada que tendrá unas serias consecuencias en el desarrollo económico y político de las provincias unificadas y que será eventualmente desmantelado debido a las deudas y los conflictos entre las antiguas provincias y los recelos en cuanto al auge de alguno de los territorios que dará como resultado un recrudecimiento de los sentimientos de diferencia frente al otro en cada una de las antiguas provincias coloniales.

Sin embargo, a mediados del siglo XIX y por presiones de presidentes como Mariano Ospina o Tomas Cipriano de Mosquera se implantó en el país un sistema federal, que primero tuvo el nombre de Confederación Granadina. El historiador Robert Gilmore expone claramente las problemáticas del sistema federal en Colombia¹ citando la opinión del delegado papal en Colombia, Lorenzo Barili quien

¹ El federalismo en Colombia 1810-1858, Robert Louis Gilmore, Universidad Externado de Colombia, Bogotá, 1995. Pág. 53.

critica el excesivo entusiasmo de los conservadores por la instauración de una federación con la esperanza de sanear las arcas de los futuros estados de la unión, mencionando que según él delegado papal el federalismo no consiguió sino denominar a la federación únicamente como el “abismo” de los problemas.

Por otra parte y a diferencia del delegado papal, se tiene la opinión de uno de los primeros defensores de la federación, Rafael Núñez, quien a mediados del siglo XIX protegía enérgicamente el federalismo por considerar que “Colombia era una amalgama de naciones que no podían ser gobernadas mediante un sistema uniforme sino mediante la utilización de un gobierno que respetara los usos y costumbres de los pueblos gobernados”². Aunque en el discurso podía oírse muy bien, en la practica el sistema demostró ser completamente lo contrario a lo que algunos federales, como Núñez, esperaban de la nueva federación que estaba a punto de formarse bajo Cipriano de Mosquera en 1863 y que, como se expondrá posteriormente, sería el centro de una serie de luchas entre caudillos que controlaban extensas parcelas de tierra en defensa de la federación para sus intereses particulares.

Por último, con respecto al sistema federal la mayor de las dificultades tenía que ver con dos posturas esenciales para la creación de la federación pero que posteriormente serían las principales causas de su decaimiento, estas fueron en primer lugar las continuas disputas por el tipo de modelo federal que se deseaba adoptar y al mismo tiempo las disputas por la organización territorial dentro de ese nuevo orden federal. Estas discusiones fueron los detonantes de la mala gestión en los estados colombianos surgidos a partir de la idea federal, los cuales fueron la Confederación Granadina y los Estados Unidos de Colombia que fomentarían la instauración del llamado periodo de la regeneración. La segunda postura, fue un movimiento de rechazo absoluto al pasado pre republicano de la nación; en donde se intentaban eliminar los rezagos políticos de las instituciones coloniales que aun funcionaban en el país y que en muchos casos habían fortalecido la economía de

² El federalismo en Colombia 1810-1858, Robert Louis Gilmore, Universidad Externado de Colombia, 1995. Pág. 55

las regiones gobernadas anteriormente. Este sistema de orden colonial que fue mantenido en muchos sentidos por los gobiernos posteriores de Bolívar y de la Nueva Granada, era para los federalistas como una especie de germen que debían eliminar sin tener en cuenta sus beneficios fiscales y políticos.

Puede decirse entonces que para Robert Gilmore es federalismo se entiende como una expresión de la modernidad basada en la lucha contra el antiguo régimen y la construcción de unos regímenes políticos apartados de la centralización colonial propuesta por la corona borbónica, esto es justificado por los argumentos de los liberales a favor como José María Samper quienes ven al federalismo como la opción lógica de reorganización nacional basada en las tradiciones propias de cada una de las regiones y en sus propias perspectivas de como debe organizarse la nación.

Por otra parte tomado en cuenta los planteamientos del historiador James William Park quien en su texto "Rafael Núñez and the politics of Colombian Regionalism 1863-1886" da a entender que el proceso para la construcción de un país de corte federalista tuvo algunas aristas fuertes en el pasado colonial de la nación; en primer lugar menciona la historia colonial colombiana desde el periodo de la Real Audiencia de Santa Fe en donde muchos de sus territorios no obedecían directamente a Bogotá sino a los centros políticos más cercanos incluso fuera de la real audiencia, como lo fue el caso del gran Cauca que obedecía a Quito y la zona de los Santanderes bajo una fuerte influencia de la ciudad de Maracaibo. También, juzga de esencial importancia el papel divisor de la geografía en el país, el cual incentiva el papel federalista y es argumentado por autores como José María Samper para justificar la causa federalista a mediados del siglo XIX.

Uno de los argumentos principales en favor de la causa federal se construye en gran medida en el propio pensamiento de los primeros republicanos, quienes veían en el federalismo, la base esencial de una nueva república y que incluso se fundamenta con la creación de diversas juntas de gobierno durante el proceso el primer proceso de independencia nacional en 1810 en las cuales los regionalismos son evidentes y fomentan un gobierno que está distribuido localmente y no en la

capital nacional. Al final el problema termina ampliándose incluso durante la disolución de la Gran Colombia en donde la disolución de Venezuela y Ecuador da pie a una organización política centralizada que no satisface a muchas ramas del naciente liberalismo nacional y culmina con la división liberal de golgotas y draconianos, quienes inconformes con la constitución de consenso adquirida en el periodo de la Nueva Granada (1832) y que, según la define William Park, podría definirse como una organización política de corte intermedio entre la centralización y el federalismo nacional.

En contraste con la visión de Núñez y las ventajas del federalismo que expreso el profesor Gilmore, el profesor William Park muestra la ambivalencia de Rafael Núñez quien en principio fue un férreo anti federalista, mencionando que: *“Las consecuencias lógicas de la federación serian, primero el desorden, luego la anarquía y finalmente la dictadura”*³ para posteriormente y en tiempo de las elecciones y la asamblea constituyente de 1855, haber confirmado que el federalismo era la mejor de las opciones debido a que se debían crear provincias más amplias con sentidos de unidad más viables que los frágiles territorios de la Confederación, por otra parte había que darle un sentido de legalidad a la historia regionalista colombiana apuntando hacia la división de los territorios debido a la geografía y las tradiciones similares de los pueblos. El pensamiento de los radicales liberales a ultranza también es expresado por el político José María Samper quien escribe:

*“Diferencias notables en la raza, diferentes costumbres y economías, climas tan variados que son opuestos, formidables barreras montañosas que separan los valles poblados de las planicies, distancias enormes que carecen de comunicaciones, una notable diferencia entre las condiciones de riqueza... todo esto hace necesario dividir a la nación en un grupo reducido de entidades con sus propias administraciones independientes”*⁴

³ Rafael Núñez and the politics of Colombia Regionalism 1863-1887, James William Park, Louisiana State University Press, United States of America, 1985 pág. 16

⁴ Rafael Núñez and the politics of Colombia Regionalism, James William Park, 1985 pág.19.

Para el momento del máximo auge del federalismo, es decir durante la constitución de Rionegro en 1863-1880 bajo la autoridad de Tomas Cipriano de Mosquera, se crea un nuevo modelo de nación que satisfaga a los liberales radicales y que haga de Colombia un territorio federal compuesto por nueve porciones desiguales de territorio completamente descentralizado, incluso es tal la negativa que mantienen las elites dominantes por el centralismo y la capital, que en la convención de Rionegro se propone el traslado a la Ciudad de Panamá, lo cual termina siendo rechazado, pero que ilustra muy bien las rencillas que la mayoría de los Mosqueristas y radicales tenían frente a Bogotá y las elites capitalinas, quienes para ellos no son más que personajes sin mayor papel demostrado incluso en la manera como el mismo Mosquera describiría a Bogotá: *“Un convento apuntalado, un refugio para los devotos jubilados, un hospital de aislamiento para frailes y mujeres piadosas sin nada que hacer”*⁵

Para el profesor Park, el triunfo del federalismo puede explicarse más allá de las conquistas de Mosquera, como un movimiento con orígenes en las revueltas coloniales contra las reformas borbónicas y la centralización vivida durante el siglo XVIII, además de ello también tiene presente el debilitamiento de dos instituciones que apuntalaron el centralismo bogotano, el estado nacional que controlaba las provincias y la iglesia católica que paulatinamente habían ido perdiendo poder debido a las constantes guerras civiles, estos factores sumados a la ausencia de una banca nacional y a las difíciles condiciones de transporte sobretodo en el Magdalena acrecentaron los sentimientos regionalistas y minaron la confianza de los políticos liberales moderados en un centralismo que desde un punto de vista práctico no tenía razón de ser en un país con una geografía extensa que no permitía unas comunicaciones eficaces y una economía en bancarrota que no generaría los recursos desde la capital para sostener a las provincias.⁶

De forma similar me gustaría tomar en cuenta el análisis de Miguel Borja con respecto a la situación del federalismo en Colombia con su texto “Colombia Federal”

⁵ Rafael Núñez and the politics of Colombia Regionalism, James William Park, 1985 pág.41.

⁶ Rafael Núñez and the politics of Colombia Regionalism, James William Park, 1985 pág. 23

en donde propone unas perspectivas interesantes con respecto al auge y el fin del proceso federal en la Colombia del siglo XIX. Aunque el trabajo de Borja esta enfocado en la situación específica del territorio del Valle del Cauca y el Cauca propiamente dicho, también aporta importantes visiones acerca de la construcción del federalismo desde una perspectiva más teórica de las ciencias políticas, y que aunque se evidencia en sus textos una clara inclinación hacia esta forma de organización política, también deja en claro el problema del federalismo colombiano a mediados del siglo XIX consistía en la fragmentación viva del territorio nacional, problemática que será explicada en breve.

En primer el trabajo de Borja tiene un enfoque geohistorico del territorio, siendo que para el las geografías tanto de la zona del Valle como del territorio Antioqueño tienen una importancia esencial al momento de tratar con el conflicto civil de la nación, esto es especialmente cierto cuando es evidente que Colombia durante el siglo XIX se compuso en gran medida de territorios que constituyeron centros de colonización y avanzada. La Colombia federal de la que habla Miguel Borja es para el la heredera de un régimen hierocratico establecido en las montañas donde se habían establecido los principales centros del poder colonial es decir Tunja, Popayan y sobretodo Bogota que al finalizar el estado colonial habían perdido protagonismo en favor de una institucionalidad laica promovida por los dirigentes liberales a mediados del siglo XIX.

El principal postulado de Miguel Borja con respecto al fin de la organización federal en el territorio nacional consiste en la argumentación de que los estados se comportaban como naciones autónomas (mencionando que el término nación dentro del imaginario colombiano del siglo XIX era comúnmente asociado al termino patria o patriotismo) estos estados para Borja eran entidades independientes que consentían en formar una confederación más que una república federal y que mantenían unas relaciones internaciones diferenciadas entre sí, considerando la intromisión de otro estado o del gobierno federal casi como una declaración de guerra y que estas construcciones políticas tenían dentro de si unas preguntas fundamentales desde el momento de la independencia como: ¿Existían

fundamentos sólidos para construir una nación?, ¿Colombia es un territorio de múltiples naciones, o de ninguna? Preguntas que los gobiernos nacionales del siglo XIX intentaron responder y dar forma sin obtener en muchos casos una respuesta significativa para la organización nacional.⁷

Para Miguel Borja la principal problemática del federalismo es la formación de estados independientes, que fragmentaron el país y constituían unidades centrifugas que terminaban con la autoridad nacional y que siguiendo en este orden de ideas no permitían a un estado nacional poseer el monopolio de la violencia ni contener a los enemigos externos este federalismo para Borja fracasa en el momento en que el presidente Reyes reorganiza la nación, monopoliza el ejército y construye un sistema de seguridad nacional que elimina las amenazas políticas al estado que significaban los estados federales.

Es importante destacar que el énfasis local de este trabajo en el departamento del Huila y en menor medida del Tolima, se debe a su existencia continua durante el periodo colonial provincias con una administración política independiente y unas economías diversas que exportaban bienes y tenían funciones diferentes dentro del orden colonial. Una vez surgida la república llega el fin del orden colonial que intenta dismantelar los antiguos centros y periferias para fundirlos en un conjunto nacional unificado y controlado por diversas autoridades regionales y muchas veces caudillistas que asumen este nuevo ejercicio político por medio del cual se inaugura la nueva república independiente que deja de lado los antiguos círculos políticos coloniales y le resta importancia a antiguas rutas de comunicación entre territorios que eran de gran importancia durante el periodo colonial. En el caso específico del Huila y el Tolima hay que resaltar que cuando finaliza el dominio español sobre el territorio se deja de lado el camino de Quito que llegaba desde el sur del país y comunicaba Bogotá con Lima. Así se pierde una ruta económica importante y un vínculo se rompe entre las dos nuevas naciones de Colombia y Perú que existía desde el dominio colonial entre los virreinos del Perú y la Nueva Granada. Sumado

⁷ Miguel Borja, Espacio y guerra: la Colombia federal 1858-1885, Editorial Universidad Nacional de Colombia, Bogotá, 2010. Págs. 23-41

a esto, se observa la fuerte inestabilidad política en la región con la constante mudanza de capitales regionales entre Neiva e Ibagué, la ambivalencia económica con las exportaciones tolimenses a Antioquia y Bogotá, y el deseo del Huila de mantener un comercio estable con las provincias del Cauca y Pasto.

Con respecto al presente trabajo, debo indicar que existe una ausencia en la historia regional, la cual se ha dejado de lado en beneficio de una historia nacional totalizante, me parece valioso mencionar las palabras de Bernardo Tovar en su Historia General del Huila, en donde denuncia el inmenso culto a la historia centralizada que es escrita desde Bogotá y que en muchos casos descuida a los territorios pequeños como el Huila, y que no solo presenta el caso en Colombia sino en toda América Latina, a la que valdría nutrirse con historias regionales extensas que expresen la variedad de consideraciones sociales, políticas y económicas de los territorios que componen la nación.

Estas consideraciones son importantes, debido a la naturaleza de las fuentes utilizadas para el presente trabajo y al propio orden metodológico, ya que como procedo a explicar esta tesis está compuesta por 3 capítulos. En primer lugar, describo el espacio geográfico de la Franja Oriental del Magdalena, la zona geográfica donde se ubica el foco local y que funciona para comprender la dirección fraccionaria que las políticas federalistas impulsaron uniendo una zona geográfica pero no una zona con relaciones políticas o económicas similares.

El segundo capítulo consiste en la transformación política del Huila durante los periodos federales de la Nueva Granada y los Estados Unidos de Colombia en cuando los estados de Mariquita (posteriormente Tolima) y Neiva (Posteriormente Huila) se unieron formaron un estado federal frágil y con un grave déficit económico debido a la disparidad entre poblaciones e incluso entre el estado de la distribución de centros educativos que demuestran la inequidad con la que los departamentos eran formados, por otra parte se verán los cantones y las unidades políticas disputadas que en muchos casos fueron administradas con dificultades debido a las grandes diferencias económicas, sociales y geográficas de los territorios, como se expondrá en las estadísticas de la época.

El tercer capítulo, que funciona a manera de conclusión, nos da una idea general de la situación política de la jurisdicción del Huila al finalizar el siglo XIX y los principios de la república de Colombia bajo un sistema centralizado además de introducir al papel del presidente Rafael Reyes en el desmantelamiento del federalismo y como forjador de un nuevo modelo de república en muchos sentidos más incluyente, incluyendo la reforma territorial que fomentara la creación del departamento del Huila con la gobernación de Rafael Puyo Perdomo.

De esta manera se puede es posible analizar la difícil tarea que tuvo el federalismo como sistema de organización política no solo nacional sino local, y finalmente el desmantelamiento del propio federalismo. Finalmente es importante pensar que el problema de este proyecto de grado no es el federalismo como sistema político sino como sistema de organización de las jurisdicciones territoriales de Colombia a mediados del siglo XIX, planteando una serie de problemáticas en el desarrollo territorial que concluyo con el fin del proyecto federal a principios del siglo XX.

1. El espacio geográfico, La franja oriental del Magdalena.

La franja oriental del río Magdalena corresponde a la vertiente de la cordillera oriental y atraviesa los departamentos de Huila, Tolima, Cundinamarca, Boyacá y Santander. Hay que aclarar que aunque el presente capítulo tiene como objetivo la presentación del Huila en las márgenes del río y la montaña, no solo tomare en cuenta la visión de la cordillera oriental como eje articulador de la geografía del Huila, sino también el espacio, aunque menor, que posee el Huila en las formaciones montañosas de la cordillera central que es de donde el Huila obtiene su nombre, de la mole nevada del Huila que en las lenguas indígenas ancestrales significa “el lugar de la montaña brillante”.


Este viaje por el mapa físico del Huila este guiado por el la idea de la Geografía Vertical de John Murra. Este postulado es de gran utilidad debido a las bases económicas y sociales de la región de unos centros urbanos que enclavados en la cordillera oriental ayudaron a promover la producción de diferentes clases de bienes materiales por toda la región, alimentaron el comercio local y contribuyeron al desarrollo de unas poblaciones en torno al río y la montaña que subsisten incluso hasta el día de hoy y que continúan siendo la base económica del actual departamento.

Esta economía vertical de unas zonas bioclimáticas comunes implica una fuerte homogeneidad del territorio y una productividad regional que no permite una salida al exterior rentable durante el periodo mencionado, la geografía de la región como se vera en el presente capítulo es homogénea en el territorio de Huila y Tolima y genera una productividad común conocida como control de los archipiélagos verticales que controlando la localización de las viviendas y los centros de cultivo daba lugar a una economía que aunque diversificada se presentaba como de subsistencia en muchos casos y solo se extraía determinados productos agrícolas para su comercialización como se verá en el capítulo segundo del presente trabajo.

Por último, me gustaría mencionar que acerca de las fuentes utilizadas, el presente capítulo se presentara una descripción geográfica del departamento actual del Huila, en la cual se analizara la visión que se tenía de esta, a través de la mirada de las “Geografías Físicas” publicadas por Agustín Codazzi en el caso de la Confederación Granadina y del señor Felipe Pérez en nombre de los Estados Unidos de Colombia. En el caso de esta última, el autor presenta una serie de datos demográficos que se consideran importantes en el análisis de la geografía humana del Huila, y de los cuales también se hará uso en el presente capítulo.

1.1 Consideraciones Generales sobre la geografía y la topografía del territorio Huilense

El actual departamento del Huila se encuentra ubicado geográficamente en la zona Andina del país, y limita políticamente al Norte con los departamentos de Tolima y Cundinamarca, al Este con los departamentos de Meta y Caquetá, al Oeste con el departamento del Cauca y al Sur con el Departamento de Putumayo.



Vista del nevado del Huila, tomada desde el pueblo de San Agustín, Manuel María Paz

La formación montañosa de mayor altura del departamento, es el Nevado del Huila, el cual se ubica sobre la cordillera central y es la cuarta formación montañosa más alta del país, hoy en día el nevado atraviesa no solo la franja oriental del departamento, sino que además tiene una importante presencia en los

departamentos de Tolima y Cauca. Este nevado posee también una importante representación en el imaginario de la región, habiendo sido retratado en diversas oportunidades la más famosa de todas ellas es la pintura en acuarelas que realiza Manuel María Paz en la octava expedición de la comisión Corográfica, en donde retrata una visión extensa del nevado desde las tierras de la villa de San Agustín (La visión de la comisión Corográfica acerca del Huila se presentara más adelante en el presente capítulo). Hoy en día el nevado posee la mayor cantidad de nieves condensadas dentro de las formaciones montañosas nacionales y a la vez es una de las zonas volcánicas más activas del país.

El departamento del Huila se encuentra entre los 500 a los 2000 metros sobre el nivel del mar y presenta temperaturas variables debido a sus diversas regiones. En el desierto de la Tatacoa al norte del departamento, las temperaturas oscilan entre los 35 a 40 grados centígrados, mientras que en la región metropolitana de Neiva, así como en los municipios aledaños de Aipe y Villavieja tienen una temperatura entre los 25 a 28 grados y debido a su posición geográfica, son considerados como tres de los lugares más secos del planeta⁸. Por otra parte el sur del departamento, los municipios de Pitalito y Timaná poseen un temperatura promedio entre los 20 a 25 grados, concentrándose las poblaciones sobre la cordillera lo cual permite un clima más fresco. Las temperaturas más bajas de todo el departamento se concentran en los alrededores y la cima del volcán nevado del Huila, en donde las nieves perpetuas mantienen una temperatura de 0 grados centígrados aproximadamente todo el año.

1.2 El norte y el sur, la geografía entre el llano y la montaña, las zonas geográficas del Huila

Antes de proceder a exponer las diferentes zonas geográficas de las cuales se compone el departamento, hablare de la importancia estratégica que posee el Huila gracias a la gran cantidad de fuentes hídricas que posee y que suministra al resto del país, entre ellas se encuentra el nacimiento y primer cauce del el rio grande de la Magdalena, que nace en una laguna llamada de la Magdalena y que hace parte de

⁸ Historia General del Huila- Volumen I, Editor Bernardo Tovar, fondo de autores Huilenses, 1995. Pág. 58

la “Estrella Fluvial Colombiana”⁹ en donde nacen varios de los ríos más importantes de la nación, siendo el Cauca o el Caquetá vertientes fluviales del propio Magdalena y que nacen el páramo de las Papas, en la actual frontera entre los departamentos de Huila y Cauca.

El río Magdalena se configura como el centro geográfico del Huila, habiendo sido su principal fuente de conexión con el resto del país. La ciudad de Neiva, además de 3 municipios, se encuentran conectados con el río por medio del cual se desarrolló un importante comercio durante la colonia y en el siglo XIX, sin embargo ese comercio ha sido descuidado privilegiándose el transporte terrestre al departamento durante el siglo XX¹⁰

La “Historia general del Huila” es de gran utilidad para la presente investigación, en especial en el campo geográfico e histórico de donde toma inspiración de los primeros especialistas en historia del Huila como el señor Joaquín Motta Salas quien fundó la academia de historia del Huila y construyó una historia del Huila unida con la geografía de la región para dar vida al departamento.

Para comenzar tomare en cuenta como referencia el subtítulo del señor Alfredo Olaya Amaya, profesor de la universidad sur colombiana quien se refiere a las divisiones del territorio como “zonas de vida” y las divide en Bosque seco tropical, Bosque muy seco tropical y el monte espinoso tropical los cuales tienen sus propias divisiones internas y se configuran en las zonas geográficas que rodean los ríos en especial el Magdalena y también la extensa llanura huilense que da cobijo al desierto de la Tatacoa.

La primera subdivisión geográfica a la cual se refiere el profesor Alfredo Olaya y a la cual me remitiré es el monte espinoso tropical. La tierra árida entre los ríos Cabrera y Ambicá¹¹ la cual se caracteriza por una zona de humedad árida que se mantiene presente en el aire de la zona y que se encarga de evaporar los milímetros de agua que caen sobre el territorio sumado a la escases de humedad

⁹Historia general del Huila, Volumen I, Bernardo Tovar, 1995. pág. 48

¹⁰ Historia general del Huila, Volumen I, Bernardo Tovar, 1995. pág. 48

¹¹Historia general del Huila, Volumen I, Bernardo Tovar, 1995. Pág. 51

de los suelos, lo que los hace inviables para la agricultura o cualquier actividad de explotación de la tierra. El territorio tiene una temperatura anual de 24° C, y dentro del territorio huilense se encuentra expandido a lo largo del territorio siendo uno de los principales ecosistemas de la región.

La segunda subdivisión geográfica la compone el bosque muy seco tropical del desierto de la Tatacoa¹² la cual podría decirse a grandes rasgos que es la zona de vida eco sistémica más conocida del departamento del Huila, e caracteriza sobre todo por la escasas de precipitaciones en el territorio y una temperatura que oscila los 24°-30° grados centígrados, este entorno corresponde a una derivación del bosque árido tropical y mantiene un nivel de humedad significa mente mayor al anterior. Este ecosistema posee una de las mayores mediciones de luz solar en el país. Aunque el territorio no es un desierto propiamente dicho debido sobre todo por la falta de territorios mayormente arenosos y completamente áridos, el terreno y las altas temperaturas lo convierten en un desierto semi-árido con un crecimiento de variedades vegetales tradicionales de los desiertos.

Por otra parte existe el bosque seco tropical de los cauces del rio Magdalena que al igual que los anteriores ecosistemas tiene una alta temperatura, superior a los 20° y es el ecosistema mayormente amenazado en el territorio debido a las manos humanas, las cuales han cortado la mayor parte de la vegetación y han acelerado el proceso de desertización de la zona lo que le otorga el mayor riesgo ecológico, sumado a la expansión de poblaciones y ciudades a lo largo del rio.¹³

Para terminar con respecto a las zonas geográficas del Huila, mencionaremos nuevamente de acuerdo con el profesor Alfredo Olaya las zonas de bosque no áridas, tropicales y montañosas del Huila que pueden dividirse en dos el bosque húmedo pre montano y el bosque muy húmedo pre montano¹⁴, a diferencia de las zonas áridas del norte del Huila, los boques húmedos con variedad de vegetación y

¹²Historia general del Huila, Volumen I, Bernardo Tovar, 1995. pág. 56

¹³ Historia general del Huila, Volumen I, Bernardo Tovar, 1995. Pág. 62

¹⁴ Historia general del Huila, Volumen I, Bernardo Tovar, 1995. pág. 67

especies animales se ubican sobretodo en el sur del Huila y en las delimitación geográficas con el territorio del Putumayo.

En primer lugar procederé a mencionar el bosque húmedo pre montano¹⁵ cuyo ecosistema es fundamental para el sostenimiento de la región debido a que es en este espacio en donde se ubica la zona cafetera del Huila. Este bosque se caracteriza por unas temperaturas más bajas que las zonas áridas entre los 15° y 24° lo que indica un mayor acceso al agua de lluvias, en contraposición con los boques áridos del norte, este bosque tiene frecuentes accesos de agua y permite una agricultura sin una gran necesidad de sistemas de riego.

Finalmente tenemos el bosque muy húmedo pre montano¹⁶, el lugar donde se asentaron las culturas prehispánicas, posee una temperatura similar al bosque húmedo pre montano sin embargo tiene una mayor cantidad de agua y de afluentes hídricas, este territorio es especialmente rico en cavernas y pequeñas selvas que rodean la cordillera y en donde abundan gran cantidad de plantas que es poco probable encontrar en otros lugares del Huila como los helechos. Así mismo posee este ecosistema la mayor cantidad de entornos naturales como cascadas y montes que le otorgan un encanto diferente y único dentro del departamento.

1.3 La geografía histórica del Territorio, Codazzi y Pérez en las geografías políticas del paisaje.

Una vez habiendo observado los diferentes ecosistemas del departamento podemos ver que el Huila se caracteriza por un gran número de entornos naturales que le otorgan la capacidad de desarrollar una cultura propia con base en el entorno regional y que le diferencia de otras regiones naturales del país debido a la marcada diferencia entre el norte y el sur del departamento. Es importante mencionar que esta diversidad se refleja no solo en las diferentes variedades de productos que hay en la región, sino también en el desarrollo de unos centros urbanos específicos en determinados lugares propios, por ejemplo Neiva en las planicies áridas alejadas del desierto de la Tatacoa, o Pitalito, segunda población del Huila que se ubica en

¹⁵ Historia general del Huila, Volumen I, Bernardo Tovar, 1995. pág. 67

¹⁶ Historia general del Huila, Volumen I, Bernardo Tovar, 1995. pág. 70

el bosque húmedo pe montano que le otorga un clima más fresco y una capacidad de maximizar la cantidad de productos que salen del sur del departamento, cosa que las regiones del norte no pueden hacer.

Habiendo explorado la visión contemporánea de la geografía huilense me dedicare también a conocer mejor la visión geográfica de mediados de siglo que geógrafos y cartógrafos como Felipe Pérez o Agustín Codazzi realizaron en sus expediciones y geografías generales de los territorios colombianos.

Las geografías de Agustín Codazzi y Felipe Pérez muestran una perspectiva orientada hacia la exaltación de las tierras que describían en sus respectivas geografías físicas y políticas, en el caso de Codazzi que tiene por tarea el estudio del estado de Cundinamarca y la ciudad de Bogotá, realiza una geografía de la “antigua provincia de Neiva” denominación que poseía el actual territorio huilense durante el periodo colonial. Esta geografía es bastante detallada y se encarga describir ríos, montañas, fenómenos naturales y humanos que consiguen otorgar no solo una imagen de cómo se componía el territorio huilense a mediados del siglo XIX, sino que también consigue identificar una serie de accidentes geográficos que seguirán siendo utilizados como modelos por una larga generación de historiadores a principios del siglo XX. La primera gran mención que hace Codazzi del territorio del Huila no tiene mucho que ver con la geografía, sino que exalta a los pueblos indígenas habitantes del territorio de los cuales dice que:

“Este nuevo estado no solamente encierra la mayor parte del antiguo territorio de los Chibchas sino las tierras de los Sutagaos y de los valerosos Panches y Colimas, sus confinantes y todo el gran valle del alto Magdalena, morada y asiento de los Colimas, nación de los Andaquies cuyos monumentos y estatuas colosales son una prueba evidente de que habían llegado a los umbrales de la civilización y que la idea religiosa había germinado en ellos expresando, por medio del cincel, el modo como concebían a la divinidad. También comprende gran parte de las tierras altas de los feroces Paeces y Pijaos y las bajas de los, entonces, temidos

Yaropongos, Coyaimas y Natagaimas, y las que habitaron los menos formidables Gualies y Guabinoes...¹⁷



Piedra con jeroglíficos que se haya cerca de Aipe, Manuel María Paz




Bosque del valle de San Agustín, y ruinas de un antiguo adoratorio de los indios, Manuel María Paz

¹⁷ Agustín Codazzi, Geografía Física y Política de la Confederación Granadina. Volumen II. Estado de Cundinamarca y Bogotá. Antiguas provincias de Bogotá, Mariquita, Neiva y San Martín, Pág. 136, Empresa editorial de Cundinamarca, 2003.

Esta aproximación a la geografía humana del territorio es continuada a lo largo del escrito de Agustín Codazzi, esto debido a una especial fascinación del autor por la cultura de San Agustín, de la cual dedica un pormenorizado estudio que envía a Bogotá acompañado de múltiples ilustraciones. Es importante resaltar también la mirada de Codazzi acerca del sistema de comunicaciones viales que en ese momento eran precarias y que conectaban solo la cabecera regional de Neiva con el resto del país, la principal vía que funcionaba como articuladora del Huila con el resto de la nación es el río Magdalena, del cual Codazzi tiene un enfoque en el aspecto hidrológico midiendo a profundidad y la longitud de los caudales del río, el cual es la principal vía de acceso al territorio huilense. En el texto de Codazzi se dice que el Magdalena:

“El ancho del Magdalena desde Neiva hasta debajo de Purificación varía entre 8, 125 y 200 metros con una profundidad media de 5, 10, 20 pies que en las crecientes del invierno se aumenta hasta 10 metros. La navegación en general no es mala, teniendo algunas pequeñas vueltas, estrechuras y carios bancos no muy grandes. El descenso proporcional sería de poco más de un metro por milla, pero no es así, porque hay lugares del cauce en que lleva más corriente que en otros.”¹⁸

¹⁸ Agustín Codazzi, Geografía Física y Política de la Confederación Granadina. Volumen II. Estado de Cundinamarca y Bogotá. Antiguas provincias de Bogotá, Mariquita, Neiva y San Martín, 2003. pág. 149




Laguna del Buey, origen del río Magdalena, en el páramo de las papas, Manuel María Paz

Además de encargarse de brindar una descripción pormenorizada del río, el texto también se aproxima al nacimiento de este en la zona conocida como Paramo de las Papas en donde en una serie de lagunas nace el río grande la Magdalena, junto con sus diferentes caudales como el río Cauca. En la mención que hace Agustín Codazzi se destaca no solo el páramo como fuente hidrológica nacional dando nacimiento a los ríos más importantes sino también como divisor geográfico entre el Huila y el Cauca, debido a que según menciona Codazzi el páramo de las papas es la zona geológica que divide las cordilleras entre central y oriental y es además el lugar en donde comienzan los diversos procesos de producción del departamento, citando a Codazzi con respecto al Páramo de las Papas:

“En el páramo de Las Papas se halla el nudo de donde parten, divergentes, las tres cordilleras conocidas con el nombre de Andes Granadinos... Del nudo de las Papas nacen, a corta distancia unos de otros, los mayores ríos que riegan la Republica: El Magdalena y el Cauca que, confundidos cerca de Mompo, tributan las aguas del Atlántico...”¹⁹

¹⁹ Agustín Codazzi, Geografía Física y Política de la Confederación Granadina. Volumen II. Estado de Cundinamarca y Bogotá. Antiguas provincias de Bogotá, Mariquita, Neiva y San Martín, 2003. pág. 141



Cascada cerca del origen del Magdalena, Manuel María Paz

Para finalizar con las observaciones geográficas de Agustín Codazzi me referiré por ultimo a las notas que escribió acerca de las formaciones montañosas del Huila, siendo este uno de sus principales puntos en el texto redactado para la comisión corográfica. En este punto el autor se extiende grandemente debido sobre todo a la importancia de estos ambientes dentro de la formación geográfica del Huila, teniendo como punto central el Nevado del Huila, la principal mole del territorio sur del país, y como ya se ha mencionado la tercera formación montañosa en altitud del país después del monte Simón Bolívar en la Sierra Nevada de Santa Marta. Además tomare en cuenta también las descripciones que da Codazzi acerca de la planicie de Neiva y las cercanías del cerro del Pacandé.

En primer lugar acerca del Nevado del Huila, el autor escribe una mirada halagüeña, casi romántica, exaltando el volcán como una corona rebosante de belleza que corona el entorno, de forma similar exalta los cerros aledaños de Barragán y la cima de este el pico llamado Ojo de Santa Catalina, el cual menciona esta eternamente cubierto de hielo. De ambas zonas habla con pasión, arrojando diferentes datos

acerca de los alrededores y de la altitud de estas montañas, nuevamente citando su propio texto nos dice que:

“Del flanco del Huila se desprende un ramal o contrafuerte que, ramificado encierra el valle longitudinal del río Saldaña, al cual tributan sus aguas varios afluentes en forma de abanico, pues tal es la división que hacen de sus cauces las hileras de cerros que se destacan de la masa principal hasta el nevado de Barragán, coronado por un pico llamado Ojo de Santa Catalina cubierto eternamente de hielo.

El Huila ostenta, cual refulgente corona, tres moles cubiertas de nieves eternas. Siendo la más alta la del centro, que mide 5200 metros sobre el nivel del mar y parece haber sido en otros tiempos un gran volcán, hoy extinguido o en reposo. Desde esta masa perpetua de nieve que ocupa una extensión de 2 leguas, ya la cordillera toma una dirección bien marcada siempre al Norte, salvo una pequeña inflexión hacia el oriente hasta Barragán”²⁰

Para finalizar con Codazzi, la última zona geográfica explícita que toma del Huila, como ya mencione es la relacionada con la meseta del Huila, en donde se ubica la ciudad de Neiva, la cual menciona es utilizada comúnmente para la ganadería, una actividad que desgasta la tierra, este fin casi exclusivo de la ganadería se debe a la gran cantidad de terratenientes ganaderos que explotaron los suelos durante la mayor parte del siglo XIX en el departamento del Huila, y solo a principios del siglo XX se abrirán a las nuevas opciones del Café y el Cacao, empujados en su mayor parte debido al auge cafetero de finales de siglo. En el informe para la comisión Corográfica, Codazzi es enfático en lo que él considera un error el desperdiciar las tierras de las fértiles planicies huilenses en la actividad ganadera, finalmente termina afirmando que como eventualmente ocurrió los territorios de la planicie de Neiva finalmente serán usados para la exportación de café y cacao que tan buena venta tiene entre las naciones extranjeras. Realizando una última cita de este autor:

“El gran valle de Neiva se halla poco cultivado comparativamente a su extensión. Se siembran los frutos menores para el consumo de la población, muy poco Cacao

²⁰ Agustín Codazzi, Geografía Física y Política de la Confederación Granadina. Volumen II. Estado de Cundinamarca y Bogotá. Antiguas provincias de Bogotá, Mariquita, Neiva y San Martín, 2003. pág. 142

y algunos árboles de Café, cuando podría haber haciendas importantes de estos frutos tan estimados y de buen valor en el interior del país y en los mercados extranjeros. A lo que más se dedican sus habitantes es a la cría de ganados contando, para ello, con más de 90 leguas cuadradas de prados y dehesas naturales, pobladas en razón de casi 1000 reses por cada legua cuadrada; máximo número que puede sostenerse para obtener ganado bien nutrido, porque no toda la superficie de la llanura es aprovechable para el efecto pues en muchas partes la incivilizan los bancos de piedras rodadas, testimonio del antiguo tránsito de piedras copiosas por sobre aquellos parajes. Las faldas de los cerros y los pequeños valles que contienen podrían ser aprovechados por la industria pecuaria, formando prados artificiales en que se criarán mayor número de reses que hoy en los naturales de la llanura, la cual, con el transcurso del tiempo, será ocupada por valiosas sementeras”²¹

El informe del señor Felipe Pérez con respecto a la región del Huila es a la vista mucho más reducido y en general muchísimo más particular, de su lectura puede deducirse un escasísimo interés por la región central del País, dándole especial importancia únicamente a Bogotá, y al norte en especial a Antioquia y la región Caribe, sin embargo este poco interés no se debe tanto a una falta de dedicaciones hacia otras zonas del país, sino a una necesidad de una geografía más general, que no solo trata esta ciencia propiamente, sino también la historia del país y numerosos censos de las diferentes regiones del país, de los cuales se tomarán únicamente los del llamado “Estado del Tolima” por ser la unidad política que contenía el territorio del Huila para el momento de la publicación de dicho libro.

En primer lugar, mencionaremos el informe que realiza el señor Pérez con respecto a las montañas colombianas, ya que en ningún momento se toma el Huila en mención mientras se hace un recuento general de la geografía nacional, menciona en primer lugar a la cordillera central, que también llama “del Quindío”, esta tiene especial importancia para el autor porque toca el llamado “Paramo de las Papas”

²¹ Agustín Codazzi, Geografía Física y Política de la Confederación Granadina. Volumen II. Estado de Cundinamarca y Bogotá. Antiguas provincias de Bogotá, Mariquita, Neiva y San Martín, 2003. pág. 173.

del cual ya hemos hecho mención repetidamente debido a la importancia por ser el lugar de nacimiento del río Magdalena, en este punto comienza a hacerse un especial recuento del Magdalena como punto focal de la geografía del país y por lo tanto mencionado en su trayecto por la mayoría de estados del país. Tomando la descripción de la cordillera central el autor escribe:

“Cordillera central o del Quindío” “Llamase así a esta cordillera por su posición entre la cordillera Occidental y la Oriental. Corre en la dirección general del Norte, separa en parte los estados del Cauca y Tolima y atraviesa el de Antioquia. Su punto de arranque es el páramo de las Papas origen singular de los ríos Magdalena, Cauca y Caquetá, y su punto de remate queda cerca del brazo de la Loba, frente al Banco, en el estado de Bolívar. Su largo puede calcularse en 100 miriámetros

Hasta antes de entrar en esta cordillera en el estado de Antioquia, su macizo es perfecto y hermoso, pero allí decrece y se desparrama en una serie de nudos que, unidos a los que la cordillera occidental, forman la región montañosa de aquel estado”²²

También se hace un especial informe acerca de la cordillera oriental la cual tiene especial importancia geográfica debido a que es la formación montañosa más cercana al territorio estudiado y también porque cruza directamente por el entonces estado del Tolima, y le otorga el relieve tan particular a la región. El autor tiene un especial interés en subrayar de la misma manera que esta cordillera a pesar de lo que muchos geógrafos quieran mencionar, no tiene la figura articuladora que se quiere ver en ella, ya que termina en Venezuela, por el contrario, el papel central dentro de las formaciones montañosas en Colombia, debe ser dado a la cordillera occidental que cruza toda América Central y termina finalmente sobre la formación montañosa de Mc Kenzie en América del Norte. Dejando de la lado la mención de la importancia de esta cordillera para la formación geográfica del país, el autor no hace mayor referencia al relieve y procede a mencionar los ríos y las lagunas del país, a lo cual le da una importancia mayor al Magdalena, sin embargo en el

²² Geografía General física y política de los Estados Unidos de Colombia y Geografía Particular de la Ciudad de Bogotá, Felipe Pérez, Imprenta Echeverría Hermanos, Bogotá, 1883. Página 362.

presente texto presentaremos únicamente la cita referida generalmente a los aspectos hidrográficos del río, debido a que en el resto del informe el autor se desvía hacia el paso del Magdalena por el caribe y la situación del Estado del Magdalena, que lleva el nombre del río. En este caso citando los comentarios del autor acerca de la cordillera oriental y el río Magdalena, el autor escribe que:

“Cordillera Oriental o de Sumapaz” “Llamase a esta cordillera así por estar situada hacia el oriente de las otras dos. Su eje y sus ramales atraviesan los estados del Tolima, de Cundinamarca, de Boyacá, de Santander y del Magdalena y separan la grande hoya del río Magdalena de las más grandes aun del Orinoco y del Amazonas. Tomanla algunos geógrafos como la continuación del eje principal de Los Andes; pero terminando, como termina, en la cercana república de Venezuela, lo más lógico es dar este carácter a la cordillera occidental, la cual, después de atravesar el istmo de Panamá, va a formar los montes de la América del Norte y se mantiene inclinada hacia el Pacífico hasta las bocas del Mc Kenzie en los mares boreales.

Su punto de partida es el páramo de las Papas; hace allí una grande inflexión hacia el oriente y toma luego hacia el Noreste hasta la ciudad de Pamplona, en Santander, en donde se abre en dos brazos, uno que va rectamente al norte en busca de la Guajira y otro que penetra en la vecina república de Venezuela.²³

El Magdalena nace en los confines del estado del Tolima y del Cauca, de la laguna del Buey (que otros llaman de la Magdalena), en el páramo de las Papas, en la latitud 1° 58' norte y en la longitud 2° 19' 30" al occidente del meridiano de Bogotá, a 3956 metros de altura; esto es, 594 metros más abajo que el Cauca.²⁴

1.4 Consideraciones finales sobre el fenómeno geográfico del territorio

Habiendo expresado de esta manera las nociones geográficas que existen acerca del actual departamento del Huila, podemos ver en primer lugar la amplia diversidad

²³Geografía General física y política de los Estados Unidos de Colombia y Geografía Particular de la Ciudad de Bogotá, Felipe Pérez, 1883. Pág. 362

²⁴ Geografía General física y política de los Estados Unidos de Colombia y Geografía Particular de la Ciudad de Bogotá, Felipe Pérez, 1883. pág. 368.

de este pequeño territorio, un hecho que constituye de por sí una marca de diferencia con respecto a amplias regiones del país, en primer lugar tenemos la importancia del Huila como centro geográfico del país, debido a la partición de las cordilleras en el territorio, al mismo tiempo un conjunto montañoso que provee con diferentes pisos térmicos la zona y que permite los cultivos tan diversos como el Cacao, el Café o el Arroz. También es importante resaltar que el Huila al ser el lugar de nacimiento del río Magdalena, lo que le otorga al departamento una valiosa cantidad de afluentes hídricos los cuales desembocan en la principal fuente hídrica nacional. Además de esto los proyectos realizados en el Huila con el fin de mantener una energía hidráulica sostenible utilizando el río Magdalena, le dan energía sostenible a diversas poblaciones a lo largo de las riberas del río, el principal proyecto de este tipo es la represa de Betania al sur del departamento, uno de los proyectos hidráulicos más grandes de la nación. Por último me gustaría mencionar un aspecto que no fue tenido demasiado en cuenta para la realización de este capítulo debido a la falta de fuentes con respecto a ello, este tema es el clima propio del Huila, que mantiene unas temperaturas bastante altas en el norte y un poco más frías y frescas en el sur del departamento, esto debido igualmente a su posición geográfica entre las dos cordilleras, el tema del clima en el Huila tiene especial importancia porque en muchos sentidos y sin llegar al determinismo climático, podría decirse que define muchas de las actitudes de los habitantes en su quehacer cotidiano y en su visión del territorio donde viven, esto debido a que en la mayoría de los textos que he consultado y también de la experiencia que he tenido visitando el departamento puedo decir que los Huilenses tienen una actitud un tanto perezosa frente a sus propias vidas, sin embargo esta actitud oculta un profundo respeto por su tierra y unas arraigadas tradiciones como vividos festivales que se celebran a mitad de año en honor a los patrones tradicionales del católico pueblo huilense, San Juan y San Pedro. Todas estas características juntas demuestran un fuerte sentido de singularidad que poseen los habitantes por su territorio y que como veremos más adelante en capítulos posteriores resaltaran con la exigencia de un territorio administrativo propio que refleje sus propias tradiciones y formas de vida.

2. El Territorio Federal, el matrimonio concertado que no dio frutos.

Una vez conseguida definitivamente la independencia del dominio español, el proyecto político de Simón Bolívar conocido como la gran Colombia (una unión entre naciones comenzó a desmoronarse en un periodo de 10 años) se suceden una serie de diversos movimientos políticos en donde el Huila que desde la época de la primera república se había mantenido como un territorio políticamente independiente, tiene como consecuencia que después de constantes conflictos entre Neiva y Timaná termino decidiendo sumarse políticamente al extenso departamento de Cundinamarca que abarca hoy en día los territorios de: Antioquia, Tolima, Cundinamarca, Caquetá y Huila los cuales tenían una independencia política limitada y tenían que ser gobernados políticamente desde la lejana ciudad de Bogotá, este periodo vino acompañado de constantes confrontaciones civiles, las primeras de la nación independiente y que terminarían con la separación de Venezuela y Ecuador.

Posteriormente se consolido un nuevo modelo político más independiente conocido como “Nueva Granada” que desligo gran cantidad de centros territoriales de sus antiguas capitales y se reorganizo de alguna manera de acuerdo al antiguo orden colonial antes de la independencia, en este momento se consolida la provincia de Neiva y de Mariquita, dos territorios que son los antecedentes administrativos de los actuales departamentos, estas provincias tenían un control relativo sobre sus asuntos administrativos, sin embargo debían reportarse económicamente a la ciudad de Bogotá. Este concilio no consiguió satisfacer ni a los liberales ni a los conservadores, y con la victoria liberal llego la Confederación Granadina que nuevamente fusiono el destino de Neiva y Mariquita con la inflexible Cundinamarca

2.1 La confederación Granadina o la fuerza del estado de Cundinamarca

Durante el periodo que acontece desde la desaparición de la Nueva Granada a la creación de la Confederación Granadina el territorio del Huila se configura como la provincia de Neiva. Esta nueva provincia de Neiva fue la sucesora histórica de la provincia de Timaná que se estableció durante la colonia, sin embargo, no tuvo una vida fácil, el conflicto constante entre las dos villas más prosperas de la provincia se

convirtió en un agravante para el desarrollo económico del territorio. esta lucha se debió al auge de las dos grandes ciudades del territorio: Neiva sobre el Magdalena y Garzón en el interior. Por conseguir la capitalidad de la provincia, un proyecto del cual Neiva se proclamó como la eterna vencedora, eclipsando la villa de Garzón, sumado a esto estaba la otra petición del sur de la provincia de establecer una división política más clara con el norte de la provincia dirigida efectivamente por Neiva y el sur dirigido por Garzón, una petición que solo se llevaría a cabo años más tarde, durante el segundo periodo federal.

Este primer gobierno federal conocido como la Confederación Granadina fue un intento de los gobiernos liberales de la época por organizar el federalismo como la regla en la construcción de la geografía política nacional, fue un proyecto corto y que a largo plazo fracasó con el remplazo temprano por parte de los Estados Unidos de Colombia. La nueva república fue inestable desde el momento de su creación debido a la problemática que significó el establecimiento de diferentes marcos de poder en los diferentes nuevos estados de la unión, fue entonces que los grandes caudillos que habían protagonizado los conflictos anteriores en la historia de Colombia volvieron a atacar liderados por Tomás Cipriano de Mosquera, quien desde el Cauca asfixió los intereses de la Confederación y en Rionegro forjó el nuevo país federal y radical.

En el periodo entreguerras es decir entre el fin de la Nueva Granada y la Confederación Granadina el presidente José Hilario López comandó la creación de un cuerpo de intelectuales y geógrafos para que mapearan y dieran una visión general del país y las costumbres nacionales, un proyecto conocido como Comisión Corográfica que en una serie de interesantes informes describió vivamente la situación política de la Nueva Granada y posteriormente de la nueva república que fue la Confederación Granadina, para el presente trabajo tomaré en cuenta el trabajo realizado por Agustín Codazzi en el entonces estado de Cundinamarca que aglomeraba las provincias de Bogotá, Mariquita y Neiva en un solo cuerpo administrativo en donde la capital Bogotá se llevaba muchas veces la palabra en cuanto a cómo debía repartirse y redistribuirse las riquezas que de alguna manera

se repartían en los territorios conjuntos. Dentro del informe de Codazzi tomare las vividas descripciones de la organización territorial de las provincias de Neiva y Mariquita las cuales constituyen el centro de esta investigación, y al mismo tiempo se verá la economía y las diferencias entre ambos territorios durante el primer periodo federal antes de originarse el Estado del Tolima.

En primer lugar, Codazzi nos otorga una línea de visión acerca de la composición urbana del territorio, en referencia a las poblaciones y villas que lo componen, así también un importante dato sobre los terrenos baldíos en la región y un estimado de la densidad poblacional de la villa, lo cual nos da una buena idea de la demografía de la región antes de ocuparse directamente de la organización urbana y política en la zona:

“El departamento de Neiva se compone de 2 ciudades, 2 villas, 30 distritos parroquiales y 5 aldeas...

El departamento de Neiva tiene 1240 leguas cuadradas de las cuales 214 son baldías; y siendo su población de 99.436 habitantes, estaría en razón de 80 por cada legua. Deducida la parte baldía se encuentra a razón de 97 habitantes por legua”²⁵

“El de Mariquita de 3 ciudades, 4 villas, 10 distritos parroquiales y 7 aldeas...

El departamento de Mariquita cuenta 670 leguas cuadradas de las cuales, hay 244 baldías, su población asciende a 87.142 que se hallan en la proporción de 130 por cada legua y extrayendo los baldíos se hallan en la de 240 habitantes en la parte habitada por cada legua granadina”²⁶

Esta descripción política resulta interesante debido en primer lugar a la diferencia de extensión territorial de ambas provincias, en donde la provincia de Neiva destaca no solo por su extensión superior sino también a un mayor número de villas, distritos parroquiales y aldeas, teniendo una mayor población y productividad mejor que la

²⁵ Agustín Codazzi, Geografía Física y Política de la Confederación Granadina. Volumen II. Estado de Cundinamarca y Bogotá. Antiguas provincias de Bogotá, Mariquita, Neiva y San Martin, 2003. Pág. 202

²⁶ Agustín Codazzi, Geografía Física y Política de la Confederación Granadina. Volumen II. Estado de Cundinamarca y Bogotá. Antiguas provincias de Bogotá, Mariquita, Neiva y San Martin, 2003. Pág. 202

pequeña provincia de Mariquita que, aunque está más densamente poblada tiene casi 10.000 habitantes menos que su homóloga del sur que además posee una capital de importancia estratégica por su ubicación sobre el cruce del Magdalena, como Codazzi hace notar:

“Neiva ciudad edificada en tierras de los indios Pantágoras en el año de 1550 con la advocación de la Concepción del Valle de Neiva, nombre tomado de una ciudad de Portugal; fue fundada por el capitán Juan Alonso en el paraje , llamado hoy, Las Tapias 5 leguas más al sur, cercano camino de Campoalegre al Hobo en las inmediaciones del rio Neiva, hasta que la destruyeron los indios Pijaos en 1569, a consecuencia de lo cual, huyeron los vecinos refugiándose en Timaná a la sazón también molestada por los indios Andaquies. El año de 1612, volvió a poblarla donde está hoy el gobernador Don Diego de Ospina a orillas del Rio Grande de la Magdalena. Los Jesuitas tenían una opulenta hacienda en Villa Vieja lugar a 8 leguas al norte de Neiva creyendo muchos que aquel era el lugar de la antigua Neiva, pero es la verdad que allí estuvo fundada una villa con el nombre de Los Ángeles, que fue abandonada a causa de las frecuentes incursiones de los indios; quedándosele al solar el nombre de Villa Vieja, donde después fundaron los jesuitas su Hato, Neiva era cabeza de gobierno en 1760, y después, fue siempre capital de la provincia de su nombre...

Como Neiva está cerca al Magdalena, hasta allí llegan desde Honda los champanes cargados de mercancías europeas. La riqueza local recibió considerable aumento en estos últimos años, merced al corte y comercio de quinas en que abundan los bosques que revisten la cordillera oriental. Por consecuencia de esa mejora de fortuna se han edificado elegantes y cómodas casas de teja, perfectamente amuebladas, notándose cierto lujo en los vestidos y mucho interés en la instrucción de la juventud”²⁷

Este último párrafo tiene una gran importancia debido a que resalta la importancia de Neiva como una ciudad pujante a mediados de siglo, que gracias a su posición

²⁷ Agustín Codazzi, Geografía Física y Política de la Confederación Granadina. Volumen II. Estado de Cundinamarca y Bogotá. Antiguas provincias de Bogotá, Mariquita, Neiva y San Martín, 2003. Págs. 230-231

a orillas del Magdalena le otorgaba un estatus comercial que daba comodidad y reconocimiento a sus habitantes, sumado a esto nos da una idea de la diversificación comercial que estaba surgiendo en el departamento, ya que como habíamos visto anteriormente la economía se basaba en una ganadería en el valle y en cultivos de cacao y azúcar que habían ido cayendo económicamente debido a la necesidad de nuevos productos como el café que comenzó a tener su auge en finales del siglo XIX, así mismo el cultivo de la quinua en las faldas de la cordillera oriental le otorgo a los habitantes un nuevo uso para el terreno montañoso tan común en el sur del departamento.

La Confederación Granadina, aunque federal y deseosa de acabar con el legado colonial de la antigua Nueva Granada, no pudo deshacerse de la organización primera de las jurisdicciones territoriales, unas organizaciones menores dentro de las provincias, llamados cantones que guardaban los espacios físicos de los diferentes municipios. Estos cantones fueron enumerados por Codazzi, quien nos ayuda a comprender mejor la geografía política de la región a mediados del siglo XIX y el desarrollo de unas poblaciones con unas economías diversificadas que ayudarían a incrementar los ingresos de la provincia del Huila durante los años siguientes del siglo XIX, así Codazzi describe que la provincia de Neiva poseía 39 cantones de los cuales las principales ciudades o municipios eran Neiva como capital regional, Garzón como segunda ciudad del territorio y los pueblos de Pitalito, La Plata y Timaná como las principales cabezas municipales y que disputaban entre sí por quien poseía la mejor producción del territorio de Neiva. Por otra parte, Mariquita poseía 19 cantones, esto debido a que la provincia de Bogotá se había anexionado los cantones de Tocaima y Melgar. En Mariquita la única ciudad que poseía alguna importancia según Codazzi era la población de Ibagué que era la capital de la provincia, y junto a ella Mariquita y Espinal, sin embargo, hacía notar la decadencia de la que alguna vez había sido la prospera villa de Honda debido al descuido de las comunicaciones marítimas.

Viendo nuevamente la distribución de los cantones puede verse no solo por el número de estos, sino también por las descripciones que hace de ellos (que no he


querido incluir por ser demasiado extensas) puede deducirse que mientras la provincia de Neiva aún conservaba la prosperidad traída del comercio por el Magdalena y sus ciudades querían consolidarse como pujantes centros comerciales, en Mariquita habían pequeños centros urbanos que habían perdido prosperidad y que al mismo tiempo eran en muchos caso absorbidos por la vecina provincia de Bogotá lo que apartaba ingresos importantes de villas como Melgar habían sido extirpadas de Mariquita.



Puente de guadua frente a la ciudad de la Plata, Manuel María Paz

A mediados del siglo XIX el país sufría constantes guerras civiles, y se nos menciona que la provincia de Neiva se unió a la rebelión de José Hilario López contra José María Melo, por órdenes explícitas del gobernador, sin embargo estos actos de lealtad con los futuros gobernantes de la nación, no dieron frutos en cuanto a otorgar a la provincia una autonomía mayor mientras era anexionada al estado de Cundinamarca como la zona sur de esta y dirigida aunque localmente desde Neiva en la mayoría de los aspectos desde Bogotá, restringiendo la autodeterminación y el deseo de los futuros Huilenses de un estado propio que mantenía unas características regionales únicas y que podía sostenerse económicamente debido

a los cultivos en auge como el café y la quinua que para mediados del siglo XIX comenzaban a convertirse en la base económica del departamento.²⁸



Mercado de Suaza, notable por sus sombreros de Jipijapa. Manuel María Paz

²⁸ Historia general del Huila, Volumen II, Bernardo Tovar, 1995 págs. 119-121.



Tejedoras de Sombreros de Jipijapa, Manuel María Paz

La economía del periodo de la Confederación Granadina no se diferencia mucho del periodo de los Estados Unidos, debido al corto periodo de duración del régimen así pues podemos ver según las descripciones que realiza nuevamente Codazzi en sus viajes la base económica era la de la economía de subsistencia, con cultivos de maíz, plátano y yuca. Los productos comerciales más vendidos son el Cacao, el cual es cultivado sobretodo en la zona de Mariquita y que era de “Excelente calidad” y era principalmente comerciado en el interior del país, en Antioquia y sobretodo en Cundinamarca. Las exportaciones al extranjero son producidas por Neiva que produce quina y sombreros de la región de Timaná, más allá de esto mayores exportaciones no existen en la zona, sino una sólida economía local de artesanías y productos mineros y ganaderos que de alguna manera le otorgan ingresos moderados a la región, entre los fuertes locales se encontraban los sombreros de jipijapa de la región de Suaza cercana la ciudad de la Plata al norte de la provincia de Neiva, así como loza del Espinal y del Guamo, fuente de ingresos para Mariquita.

Por último la fuerza económica de la ganadería y la minería estaban en ese momento entre las más bajas de los países de la unión, esto debido a la poca cantidad de reses y minerales que se daban en el estado, las reses en el Huila eran de 130.000 y el Mariquita de 50.000 en contraste con las casi 300.000 cabezas de ganado que mantenía el norte del entonces estado de Cundinamarca, por otra parte la minería también demostraba en muchos sentidos ser un gran fracaso ya que el único punto de extracción de oro de la provincia de Neiva era El Gigante en donde solo se lavaba oro y en Mariquita que se originaban minas de oro y plata en las zonas del Guamo, Flandes y Chaparral.²⁹

2.2 Los Estados Federales, los radicales al poder y la desigualdad que acampa en la nación.

En 1859 el general Tomas Cipriano de Mosquera, como buen caudillo y señor de la guerra del sur del país, declaro la guerra al estado en Bogotá y marchó sobre la capital buscando aumentar su poder personal y la autoridad del territorio del Cauca que había visto recortados sus beneficios durante el periodo de la Confederación Granadina, tomo el poder en Bogotá y proclamo un nuevo país con un modelo federal diferente que se llamaría Los Estados Unidos de Colombia. Esta institución federal no solo se encargó de ampliar las enormes brechas entre territorios que se devoraban unos a los otros, sino que además traiciono a sus aliados cercanos, y en el caso particular nuestro, a la provincia de Neiva, quien se sublevo contra el orden en Bogotá por la injusticia de repartir dividendos con una provincia más pobre como Mariquita y además por depender excesivamente de las ordenes de Bogotá³⁰

El nuevo estado del Tolima que poseía su capital en Neiva, debido a que la provincia de Mariquita carecía de una ciudad en condiciones de tornarse capital del estado se convirtió de pronto en el estado tapón entre las disputas del poderoso estado del Cauca, auspiciado por el propio Mosquera y Bogotá, en este nuevo sistema federal la región del Huila perdió una de sus ciudades históricas e importantes como lo es

²⁹ Agustín Codazzi, Geografía Física y Política de la Confederación Granadina. Volumen II. Estado de Cundinamarca y Bogotá. Antiguas provincias de Bogotá, Mariquita, Neiva y San Martín, 2003. Págs. 204-208.

³⁰ Neiva al filo del milenio. Historias de conquista, colonización e identidad, Consejo Municipal de Neiva, editorial Kimpres, Neiva 1992. Pág.: 107

La Plata que fue cedida al Cauca y que no fue restaurada sino a principios del siglo XX con la creación de la república de Colombia Para resaltar la importancia del Huila sobre el estado y la supremacía de Neiva con respecto a otros núcleos urbanos como Ibagué, Manuel Ortiz citado por Clavijo Ocampo dice:

“Neiva es el centro social y comercial más importante del Tolima, allí hay familia, hay sanción, hay sociedad, buenos oficios, abundancia de recursos, ocho casas introductoras, cuantiosos negocios de Quinas, cauchos, cuero, oro, sombreros, cacao... contamos con telégrafo, con un correo bien organizado, con un rio navegable por vapor. Neiva es el centro topográfico de estado”³¹

El profesor William Park realiza una descripción interesante acerca de la situación del recién creado estado del Tolima el cual me parece importante resaltar debido a las interesantes conclusiones que obtiene y que son de gran utilidad para el presente trabajo. En primer lugar resalta el contraste entre el Tolima y su cada vez más pujante socio comercial, el estado de Antioquia, a diferencia del segundo, el Tolima no tenía una lealtad pujante hacia ningún partido importante, como Antioquia con el partido conservador, la única filiación que verdaderamente poseía el estado era con el general Mosquera quien en el momento de lanzar su golpe de estado, conto con el apoyo decisivo de las fuerzas de Neiva y Mariquita quienes esperaban obtener un acuerdo independiente con el nuevo presidente para obtener su independencia administrativa. En segundo lugar, es importante mencionar la gran cantidad de problemas administrativos que causo la creación del Tolima como un estado independiente, esto debido tanto a la arbitrariedad de la constitución de Rionegro en cuanto a la autoridad que le otorgaba a los estados, como la constante competencia entre las cuatro ciudades principales del estado: Neiva, Ibagué, Natagaima y Guamo. Aunque finalmente puede verse que el Tolima a diferencia de Cundinamarca o Antioquia no sufre fuertemente los efectos constantes de las

³¹ Neiva al filo del milenio. Historias de conquista, colonización e identidad, Consejo Municipal de Neiva, 1992. Pág.: 108

guerras civiles que diezman a los estados circundantes y al contrario goza de una relativa estabilidad económica.



Separación y empaque de Tabaco, Manuel María Paz

Económicamente nuevamente fueron los huilenses quienes sostuvieron el estado debido a las producciones de quinua, añil, tabaco y cacao, que habían sido sus productos tradicionales en toda su historia y que sus condiciones geográficas hacia propicias para cultivar a gran escala. En términos poblacionales el estado poseía más habitantes que los estados de Bolívar, Magdalena y Panamá. Por estos datos puede deducirse ya la importancia del Huila como centro del departamento. La mayoría de los autores conviene decir que esta primera década del siglo XIX fue para Neiva el proyecto de mayor auge urbano en todo el periodo y que no se recuperaría sino hasta la creación del departamento en 1910. De acuerdo a Delmiro Moreno Neiva:

“...en las décadas séptima y octava del siglo XIX sea un importante centro de poder político, activo puerto y foco comercial, con una poderosa clase

empresarial, una naciente clase media de burócratas, profesionales y dependientes del comercio y un combativo sector productivo de bogas, peones y arrieros que dirigirá en los primeros años de este siglo el líder Reynaldo Matiz; pero la importancia de la ciudad decae en la última década del siglo XIX para recuperarse apenas muchos años después, convertida ya en la capital del departamento del Huila.³²

Finalmente, para conocer más fondo las estructuras que diferenciaban al Huila y la futuro Tolima en el siglo XIX se hará una exposición de los censos nacionales y se tomará en cuenta la distribución de estos entre las poblaciones de los departamentos, para demostrar no solamente la superior organización política de Huila, sino un desarrollo mayor en diversas áreas como la educación o incluso la nueva organización política regional. Estos censos fueron publicados por el señor Felipe Pérez en su geografía de los Estados Unidos de Colombia.

En primer lugar, tenemos la distribución poblacional de los cantones que nuevamente son mayores en número en Huila y en Tolima aun cuando esta última había aumentado su tamaño territorial, según el censo la población de la aun llamada provincia de Mariquita era de 89.460 personas y poseían un numero de 13 electores (hay que recordar que los Estados Unidos de Colombia siguieron el modelo electoral de los Estados Unidos de América) mientras que el cantón de Neiva poseía 93.688 habitantes y tenía un numero de 81 electores lo cual generalmente imponía la supremacía política al cantón de Neiva.³³

Otro de los aspectos a destacar en los censos son los puestos de senadores y representantes en el congreso de la república, que como ya se han mencionado, aunque eran escogidos generalmente por los electores del Huila también el Tolima poseía algunos electores sin embargo la autoridad del Huila era indiscutible especialmente porque según el censo era el Huila y no al Tolima a quien representaban los senadores que eran elegidos, en materia de números, Neiva

³² Neiva al filo del milenio. Historias de conquista, colonización e identidad, Consejo Municipal de Neiva, 1992. Pág.: 109

³³ Geografía General física y política de los Estados Unidos de Colombia y Geografía Particular de la Ciudad de Bogotá, Felipe Pérez, 1883 págs. 116-117

poseía 1 senador, 1 representante y 12 diputados, lo que le aseguraba una voz para sus habitantes dentro del parlamento.

Por último tomaremos en cuenta el número de rentas que generaba el estado y uno de los factores más importantes que definían la sociedad, la educación la cual representaba un aumento en el nivel de vida y sobretodo el acceso en muchos casos a empleos mejor remunerados y la especialización en determinadas áreas económicas que aumentaban la productividad y que en muchos casos incitaban al emprendimiento y a la creación de pequeñas empresas, como se verá en el Huila de producción de bienes de lujo. En primer lugar, hay que decir que el estado del Tolima estaba entre los estados que menores rentas reportaban al estado, en números totales el Tolima solo reportaba 187.800 pesos y tenían un déficit presupuestario de 229.721 pesos en gastos por habitantes lo cual era uno de los desbalances más altos en toda la república, este desbalance no fue equilibrado sino hasta la creación de los respectivos departamentos a principios del siglo XX en donde se sanearon las finanzas locales.

Como puede verse reflejado en las tablas 5 y 6 (Anexos) el estado soberano del Tolima estaba solo por detrás de Boyacá en cuanto a déficit financiero y es importante ver que sus rentas son incluso menores a las de Boyacá, aunque el déficit fiscal de la primera sea mayor, el déficit del Tolima no solo era financiero sino también poblacional, ya que tenía uno de los menores índices poblacionales de la federación y el crecimiento porcentual era el más bajo desde la creación de la federación, ninguno de los dos cantones que poseía el estado generaban ingresos suficientes ni su población eran demasiado productiva como para sostener el estado, lo que eventualmente ocasiono que ambos departamentos tuvieran que hacer en épocas futuras fuertes sacrificios para soportar las fuertes deudas que se había contraído por la unión de ambas provincias.

En términos específicos la historia de los ingresos producidos por ambas provincias del estado, es decir Neiva y Mariquita se daba una situación a la inversa, en donde a pesar de ser el Huila el centro productivo del departamento, la provincia de Mariquita producía casi el doble que la de Neiva, según el informe de Felipe Pérez

las rentas de la republica antes de la dictadura de Mosquera, es decir durante la Confederación Granadina eran superiores en Mariquita que producía un total de 7.072 pesos en contraposición a Neiva que se encontraba entre las provincias más pobres con un total de 5.197 pesos producidos, este desbalance se debe sobre todo a la existencia de instalaciones portuarias en los estuarios del Magdalena que beneficiaban el comercio de Mariquita, que teniendo el monopolio del control de Honda, se queda con los réditos por la producción del puerto, y de los bienes que luego bajaban hacia Neiva.³⁴

Por otra parte en el sector educación la historia vuelve nuevamente, y es el Huila en donde se registra la mayor concentración de colegios públicos y privados que en la provincia del Tolima, en primer lugar se puede observar que a diferencia de muchas regiones del país en el estado del Huila no existen o no están registrados seminarios religiosos en el territorio, por otra parte y lamentablemente el autor deja entrever con las estadísticas que la educación rural del estado era deplorable y no existían colegios provinciales ni en Neiva ni en el municipio de San Simón (el cual es identificado como la provincia de Ibagué) a pesar de esto, otra es la historia de los colegios públicos de la zona, en donde Neiva lleva la delantera con 10 escuelas públicas para 910 niños inscritos y una escuela para niñas con 54 estudiantes escritas, un índice que no se ofrece sobre el Tolima debido a la inexistencia de instituciones públicas de educación, por otra parte en cuanto a las instituciones privadas continuaba sin existir colegios para los alumnos en el Tolima, mientras poseía 7 escuelas privadas para una población de 47 niños y 12 para una población de 90 niñas, lo que da a entender que si bien el estado no proporcionaba servicios de educación constantes, la provincia del Huila siempre se esforzó en llevar la delantera en materia de educación mientras que el Tolima se mantenía rezagada en muchos sentidos.³⁵

³⁴ Geografía General física y política de los Estados Unidos de Colombia y Geografía Particular de la Ciudad de Bogotá, Felipe Pérez, 1883 págs. 238-260

³⁵ ³⁵ Geografía General física y política de los Estados Unidos de Colombia y Geografía Particular de la Ciudad de Bogotá, Felipe Pérez, 1883 págs. 279-280

2.3 Del fin del federalismo a la concordia de Reyes, nace la Republica de Colombia. Viendo todas estas consideraciones, cerrare el ciclo de los estados federales comentando que en primer lugar durante el periodo de la Confederación Granadina fue el estado de Cundinamarca quien más se benefició con la explotación y la apropiación de territorios de sus vecinos más pobres del sur, y que desde este periodo podría confirmarse que una conjunción entre la provincia de Neiva y Mariquita no era en absoluto una decisión acertada debido a las marcadas diferencias entre los índices de población, y producción económica y que en ambos casos ambas provincias intentaron aprovechar sus recursos para sacar un partido mejor que su vecina, siendo el caso del Huila el más beneficiado. Por otro lado, durante el periodo de los Estados Unidos de Colombia estas diferencias pueden verse aún más marcadas debido a la disparidad entre sectores como las rentas, la población, la representación política o la educación en donde es más que evidente que el pueblo Huilense siempre saco más partido en los primeros años de la federación, mas fue efímero debido a que en los años finales del régimen fue el Huila y no el Tolima quien más recibió los impactos de las guerras civiles.

Como menciona Delmiro Moreno, las ultimas décadas del siglo XIX no fueron positivas para el Huila y al contrario beneficiaron poderosamente al Tolima, lo que agudizo las tensiones entre ambas regiones y dio pie a la favorabilidad a una separación de los dos territorios, en los años 80 aconteció una crisis económica mundial que derribo los productos tradicionales del estado como la quinua o el cacao del mercado y genero graves hambrunas y aumento de la pobreza en la región, por otra parte, ocurrieron insurrecciones por todo el país con la intención de acabar con el régimen, y el territorio del Huila vio como todo el sur de la provincia se unía contra el gobierno de Rafael Núñez siendo derrotados en la batalla de "Cogotes". Sin embargo, el puntal que destruyo la prosperidad del Huila a expensas del Tolima en el periodo federal fue el auge de Ibagué como la nueva capital del estado debido a la facilidad de las comunicaciones entre esta y el norte del país, terreno necesario en los avances de la guerra, finalmente no sería sino hasta 1905 que el Huila y el Tolima separarían sus caminos pacíficamente por medio del acto legislativo del 25 de abril de ese año, bajo el gobierno del presidente Rafael Reyes.

3. La nueva territorialidad política: El retorno al pasado

Una vez detalladas las razones de las múltiples problemáticas del federalismo y la manera como fue implementado en los gobiernos de mediados del siglo XIX y demostradas las profundas diferencias entre un territorio que se constituyó como un estado, comencare a demostrar cómo durante la crisis del sistema federativo el gobierno conservador se declinó nuevamente por un estado central, siguiendo la organización territorial colonial dividiendo nuevamente el Huila y el Tolima en dos entidades diferentes conocidas como departamentos. Es importante hacer notar que durante la mayor parte de su historia los territorios del Huila y Mariquita fueron entidades distintas con sus propios centros y periferias y que solo hasta el siglo XIX se difumino la diferencia entre las provincias para terminar convirtiéndola en una región geográfica que como ya se expuso no satisfizo a ninguna de las partes y termino construyendo recelos entre los dos territorios que finalmente consiguieron dividirse en 1905.

3.1 El Huila en el pasado, El pasado como sustento de la identidad futura.

De acuerdo con el historiador Delmiro Moreno el actual departamento del Huila comenzó a formarse poco después de los primeros levantamientos contra el gobierno de Reyes con fuertes muestras de descontento y separatismo contra la autoridad de la nueva capital instaurada de Ibagué, el hombre que lidero la lucha separatista frente al congreso de la nueva república de Colombia fue el arzobispo de Garzón Monseñor Esteban Rojas Tovar, quien según el autor fue el primero en obtener conciencia de una región del Huila con independencia política, este arzobispo junto con la ayuda de dos generales huilenses presionaron al congreso del presidente Reyes para la creación del departamento.³⁶


La petición por la creación de un departamento no fue nada fácil, en primera instancia por un acontecimiento tan atroz como fue la guerra de los mil días, que como en todos los estados del país tuvo fuertes batallas y el Huila no fue la excepción, el general Abelino Rosas de la facción liberal, confiado por su

³⁶ Neiva al filo del milenio. Historias de conquista, colonización e identidad, Consejo Municipal de Neiva, 1992. Pág.: 111

experiencia en la guerra de Cuba marchó en febrero de 1900 contra las poblaciones de Aipe y Villavieja, comenzando así la batalla de Matamundo la principal batalla de la guerra que se libró en territorio huilense. Por otra parte las fuerzas del gobierno estaba reforzadas por el general Toribio Ribera, un conservador que junto al arzobispo Esteban Rojas habían luchado por una independencia del Huila en contra de Ibagué y ahora se enfrentaba a los liberales en la guerra de los mil días, el señor Toribio Ribera no solo posee una gran importancia por su papel en la guerra sino por ser el gobernador del Tolima durante el momento de la separación del Huila, del cual se mostró predispuesto y acepto con animosidad la secesión de su tierra natal en favor de un mejor camino independiente

Parece conveniente en este momento tocar un poco la historia anterior del Huila para comprender mejor el sentimiento separatista del Tolima y las ideas de soberanía como un territorio diferente del norte, para esto realizare un corto recorrido por la historia temprana del Huila desde tiempos coloniales hasta el movimiento independentista para entender porque los huilenses y finalmente el gobierno del presidente Reyes decidieron retornar al pasado para construir un nuevo departamento más estable que los intentos federales del siglo XIX.

Es importante destacar la importancia del imaginario indígena dentro de la construcción política del Huila, en la conciencia huilense se encuentra vivo el proceso de resistencia contra las expediciones españolas que buscaban conectar Quito con los territorios al norte del Ecuador, dentro de estas expediciones la que principalmente influyo políticamente en el sur del departamento fue la de Pedro de Añasco, un explorador de avanzada de Benalcázar que buscando la sumisión del pueblo Timanaes, se negó a entablar conversaciones con la líder de la población, una cacica la cual fue llamada la Gaitana, además de la incomprensión mutua, Añasco secuestro y asesino a los hijos de la líder, lo que encauso un levantamiento indígena en la región y llevo al ajusticiamiento de Añasco, sin embargo este primer levantamiento fue reprimido y la zona fue colonizada.



Silla del Cacique de los Panches, Manuel María Paz

En el momento de la colonización se establece una zona de poder regional en el actual municipio de Timaná, el cual debido a la larga historia de levantamientos en la región se ve constantemente atacado por los indígenas andaquies lo cual limita la cantidad de asentamientos y el gobierno en los primeros años de la conquista, el valle de Neiva, sobre el Pacandé es utilizado únicamente como fuerte de avanzada el cual es fundado y refundado en diversas oportunidades debido a la constante movilización de colonos desde el fuerte hasta Timaná para la defensa del centro de poder, sin embargo el valle de Neiva se presta como un sitio óptimo para la fundación de una villa que facilite la comunicación entre Quito y Santa Fe por medio del camino de Popayán. Finalmente en el siglo XVII el presidente de la real audiencia Juan de Borja decide establecer una gobernación en Neiva y para el año de 1610 se funda Neiva bajo la gobernación del adelantado Don Diego de Ospina y Medinilla, quien bajo las órdenes del presidente establece la orden para la creación de terrenos ganaderos en los alrededores de la población, que sin embargo continua

supeditada a la autoridad a nivel local de Timaná, que posee el estatus de Villa del Nuevo Reino y es el centro de poder real dentro de la gobernación, y por otra parte de las cabeceras de Santa Fe donde recibe las ordenes y de Popayán de donde reside toda la gobernación una fuerte influencia cultural, por otra parte, aunque la naciente provincia de Timaná se encuentra fuertemente supeditada al control de dos centros regionales tiene una importancia media, demostrada sobretudo en la procedencia de los gobernadores de la provincia de los cuales 8 eran Santaferreños. 16 eran peninsulares, 7 venían de otros lugares del reino y solamente 4 eran nativos de la provincia de Timaná.³⁷

Tomando en cuenta la historiografía tradicional Huilense, el texto Neiva en el siglo XVII de el señor Joaquín García Borrero hace un recorrido extenso por los procesos de fundación de las tres plazas centrales en el desarrollo colonial del actual departamento, estas plazas las cuales fueron Timaná, Neiva y La Plata, constituyen los centros de poder de una provincia pobre y que no tenía un comercio activo, la navegación por el Magdalena era escasa y los habitantes no hacían lo suficiente para la producción del erario, sin embargo según García Borrero y otros autores, el motor de cambio en la provincia se produjo desde la tercera fundación de Neiva por parte del ya mencionado Don Diego de Ospina, quien en muchos sentidos dinamizó la economía local y consiguió que un extenso grupo de conquistadores en el siglo XVII se estableciera en las tres localidades de la provincia. Otra mención de gran importancia es el establecimiento de un grupo de haciendas de la Compañía de Jesús, quienes se establecieron en la zona con el objetivo de evangelizar las grandes comunidades de indígenas Pijaos quienes se habían movilizadо al valle de Neiva y los alrededores del desierto de la Tatacoa, debido a que habían sido desplazados debido al aumento de población encomendera en sus lugares de origen, la compañía de Jesús fundo la población de Villavieja a mediados del siglo

³⁷ Neiva Al filo del Milenio- Historias de Conquista, Colonización e Identidad, Consejo Municipal de Neiva, Academia Huilense de Historia, 1992. Pág. 19-48

XVII lo que pronto convirtió este centro en el cuarto núcleo de población de la gobernación.

Después de treientos años del orden colonial español, las diferentes entidades políticas en América estaban comenzando a sublevarse masivamente contra el control de la metrópoli. Sucesos que no pasaron desapercibidos en la Nueva Granada en donde se formó la junta de gobierno de 1810, al igual que en muchos otros lugares de la América Hispánica esta junta de gobierno no fue uniforme en todo el territorio, debido a que existieron múltiples juntas de gobierno independientes en la mayoría de las gobernaciones del territorio, una de estas fue la de Neiva. La creación de esta junta no es casual, el territorio entorno a la provincia de Timaná había crecido en número de villas fundadas y las poblaciones de La Plata y Neiva se convirtieron en importantes centros comerciales del valle del Alto Magdalena, por lo tanto esta junta era una expresión política importante dentro de un territorio el cual tendría una importancia geográfica estratégica dentro de las guerras de independencia debido a la conexión entre Quito y Santa Fe.

El 28 de Agosto de 1810 la ciudad de Neiva siguió el ejemplo de Santa Fe y creó una junta de gobierno, la cual fue llevada a cabo en el cabildo de Timaná esta misma fecha, con lo cual se le otorgaba a Neiva el poder de dominio sobre las gobernaciones de Timaná y Saldaña, además del territorio de Páez, sin embargo a pesar de esta primera disposición Timaná negó supeditarse a Neiva entrando en una etapa de negociaciones entre ambas villas las cuales lograron un entendimiento y eligieron como presidente al señor José Antonio Barreiro quien se mudó a la población de Garzón que cambio de nombre al de Villa Nueva de Timaná, y se envió un representante al consejo del reino. Posteriormente esta nueva provincia declaro la guerra a los opositores en Popayán y se vio sumida en una contienda civil debido a las inmensas divisiones entre las villas de Nueva Timaná (Garzón) y Neiva quienes se acusaban mutuamente de mal gobierno, el problema se saldó con un congreso en Neiva en donde se sumaban al poder provincial las villas de Villavieja y Yaguara y se reemplazó el gobernador por el señor José Antonio de las Bárcenas quien se convirtió en capitán general de la provincia. Finalmente para el año de 1812

la villa de Timaná en discordancia nuevamente con Neiva se adhirió a la gobernación de Cundinamarca, hecho que sería seguido por toda la provincia hacia finales de 1813.³⁸

Posterior a la reconquista y la ocupación del territorio por las fuerzas hispánicas al mando de Pablo Morillo, los movimientos de resistencia y de unión en la nueva guerra de independencia tuvieron descarados miembros de la sociedad huilense, los cuales en muchos casos fueron importantes generales comandados por Bolívar o Sucre respectivamente, señores como Diego Barreiro, Evaristo Barrero o Miguel José Montalvo. Destacándose Rafael Cuervo, un héroe del departamento, nativo de la población de Gigante, tuvo gran importancia debido a sus estudios como colegial del Colegio Mayor de San Bartolomé, luchó junto a Antonio Nariño en la batalla del alto de Paracé y tiempo después en la campaña libertadora en Ayacucho y Junín³⁹. Estos personajes de la vida huilense reforzaron el sentido de unión entre la región que se había perdido durante el proceso de la primera independencia y consolidaron la región como una entidad organizada políticamente y con unas fronteras nacionales definidas al norte los departamentos de Mariquita y Cundinamarca y al oeste el inmenso departamento del Cauca.

Una vez comprendida la historia del Huila como entidad político- regional es posible entender el porqué de un movimiento tan enérgico para separarse de los tolimenses en el norte, también es importante pensar que no solo los Huilenses consideraron negativo el sistema federal que los mantenía atados en los últimos años del siglo a la soberanía de Ibagué, sino también porque el propio presidente Reyes aprobó las medidas para el establecimiento de una república centralizada al modelo de la Nueva Granada, porque parte del imaginario político que acabo con el federalismo fue el de las ideas de Rafael Núñez y de Rafael Reyes de restaurar el país, fue un movimiento conservador y reaccionario frente a las ideas liberales, pero también una saludable mirada al pasado que reorganizaba al país en una serie de provincias

³⁸ Neiva en la Independencia, José María Restrepo Sáenz, Bogotá, 1919, Casa Editorial La Cruzada. Págs. 5-17

³⁹ El Huila Adolescente, Luis Carlos Herrera S.J., Bogotá, 1981, Editorial de la Universidad Javeriana- Facultad de Comunicación Social. Págs. 72-75

supeditadas a Bogotá pero con la autoridad para solicitar y manejar los fondos públicos que destinarían a sus diversos municipios.

3.2 El presidente Reyes, la nueva República de Colombia la nación con miras al siglo XX

Antes de mencionar el proceso por medio del cual la nación se reconstruyó en una república centralizada con entidades administrativas diversificadas conocidas como departamentos y como se construyeron los departamentos de Huila y Tolima, me parece importante mencionar a grandes rasgos quien fue el presidente Reyes, en su juventud puede verse que fue un apasionado federalista que había admirado este sistema debido a las múltiples diferencias geográficas que contiene la nación colombiana, así pues escribió en sus memorias:

“La topografía de Colombia, cuyo territorio es el más accidentado de toda la América, porque en Pasto la gran cadena de los Andes se divide en tres ramales que avanzan a través de todo el país, dividiéndolo en valles profundos y malsanos, en costas desiertas y que se convierten en pantanos en la época de lluvias y en elevados paramos, casi inhabitados, opone grandes dificultades a la comunicación de las diversas poblaciones y las mantienen casi aislada, hasta el punto que los habitantes de las fronteras con Venezuela y Ecuador y los de las costas del Pacífico con los del Atlántico no se conocen y son quizás más extranjeros entre sí que con sus vecinos de aquellos países. La falta de comercio activo, que impide la carencia de vías de comunicación, fomenta y mantiene este aislamiento hasta el punto que solamente las guerras civiles es que los colombianos de los extremos de la república se conocen entre sí y viajan por localidades desconocidas hasta para sus padres”⁴⁰

“Como las principales poblaciones están aisladas entre si y también con el exterior, se vive en ellas con las ideas y costumbres de pasadas épocas y como faltan distracciones, la gente se ocupa en dar rienda suelta a sus pasiones, en envidiarse unos a otros y en cultivar lo que se llama el odio de campanarios. Este mal existía desde el principio de la colonia y no

⁴⁰ Memorias 1850-1885. Rafael Reyes, Fondo Cultural Cafetero, Bogota,1986, Pág.249

desaparecerá sino cuando los rieles comuniquen estas poblaciones con el mundo y les lleven gentes de otras ideas, capitales e industrias. Se dice que en el archivo de Indias en Simancas existe un informe dado por un visitador real que de España fue a Bogotá a fines del siglo XVI, en el cual manifiesta que esta ciudad tiene muy buen clima; que sus habitantes son cultos y hospitalarios y que por estar aislada en la cima de las montañas como un nido de águilas y a tan gran distancia del mar, no hay peligro de los piratas; pero que, en cambio, las enemistades, rencillas, envidias, etc. Entre sus hijos son tan intensas y forman como la vida social lugareña que la hacen insoportable. Esta situación no desaparecerá sino cuando a Bogotá penetren nuevos y sanos elementos.”⁴¹

Como puede verse por estos párrafos de sus memorias el joven general Reyes consideraba que la esencial causa del fuerte atraso de la nación estaba fundamentada en la larga distancia y la propia personalidad de sus habitantes, es de notar que el presidente Reyes provenía del Estado de Boyacá que junto con Tolima se encontraba entre los estados más pobres de la Unión y con mayores índices de atraso y deudas en su haber (los datos económicos de los Estados se pueden detallar en los anexos, observándose la notable deuda del Tolima con respecto a sus vecinos Cundinamarca y Boyacá

El autor Eduardo Lemaitre en su biografía de Reyes recuerda los episodios juveniles del presidente y menciona claramente porque el presidente Reyes debió durante su presidencia cambiar radicalmente de posición del federalismo al centralismo en beneficio del país realizando las separaciones que conocemos actualmente y en las que se fundamenta el éxito de muchos de los departamentos hoy en día, incluyendo al Huila y al Tolima:

“Como se recordará, Reyes en el Consejo de Delegatarios, en 1885, había sido enemigo de que a los antiguos estados se les diera el nombre de <<DEPARTAMENTOS>> y se había opuesto también, como delegatario que era del estado del Cauca, a que se facilitará la creación de nuevas entidades

⁴¹ Memorias 1850-1885. Rafael Reyes, Fondo Cultural Cafetero, Bogota,1986, Pág. 250-251.

seccionales. Aquella actitud del entonces inexperto político tenía su explicación en la resistencia de un estado tan extenso como el Cauca ante la perspectiva de perder la completa autonomía de que gozaba y la preponderancia que ejercía en los destinos políticos de la nación; pero visto el problema desde el Angulo gubernamental, Reyes no pudo menos de variar de opinión y pasarse, en esta materia, completamente a las toldas contrarias. No debe olvidarse el hecho de que la separación de Panamá, unida a la desmoralización reinante por causa de la guerra, había producido un tremendo desaliento en el país que se traducía en cierta relajación de los vínculos de la nacionalidad, hasta el punto de que en algunos departamentos del país, principalmente en el Cauca, en Antioquia y en la Costa, se empezó a hablar desembozadamente de separatismo, cerniéndose así sobre Colombia el peligro de una atomización en cuatro o cinco republiquetas soberanas al estilo de las de Centroamérica. La subdivisión rápida y sin mayores trabas de los departamentos era, por lo tanto, una medida de alta cirugía social que el país reclamaba con urgencia y de la que Reyes supo hacerse eco a buena hora. Por eso, una vez establecidos en la Asamblea los nuevos requisitos para la creación de departamentos, se procedió a la redistribución geográfica de estos, gracias a la cual Reyes no solo sofoco cualquier intento separatista, sino que, de paso, y en beneficio propio, rompió la espina dorsal de muchos cacicazgos políticos de la época ejercidos por viejos caudillos regionales sobre vastas comarcas de la nación. Muchas de estas secciones no subsistieron, pero otras, como Atlántico, Caldas y Santander del Norte, perduran todavía y figuran entre los departamentos más prósperos de Colombia”⁴²

Estaba en el espíritu del presidente Reyes el eliminar las disputas del país, por lo cual su plan de gobierno para su primer mandato fue llamado “Paz y Concordia” porque no solo establecía una serie de pactos con los liberales nombrando algunos en carteras ministeriales, sino que también quería regenerar al país de las constantes guerras civiles que se habían presentado a lo largo del siglo XIX y en especial quería zanjar las diferencias entre liberales y conservadores que habían

⁴² Rafael Reyes caudillo, aventuro, dictador. Eduardo Lemaitre, Intermedio, 2002, Bogotá. Pág. 232

llevado a la guerra de los mil días. El principal modelo de Reyes y que se verá plasmado en gran parte de su gobierno es el general mexicano Porfirio Díaz que en el pensamiento de Reyes había transformado a México desde los cimientos hasta convertirlo en un país de primer orden en el escenario internacional.

Desde el 11 de marzo de 1905 Reyes que había disuelto el congreso reunió a su asamblea constitucional buscando una solución a las peticiones de disolución de los estados y comenzó una reforma política del territorio que culminaría con la creación del departamento del Huila. Hay que recordar igualmente que la decisión del presidente Reyes de decantarse a favor de la creación de los nuevos Departamentos de la república no era únicamente a causa de las múltiples presiones de distintos sectores políticos en diversas áreas del país, sino también para calmar las acusaciones que desprestigiaban al gobierno debido a la pérdida de Panamá y la actuación tan blanda con los perdedores en la guerra de los mil días, porque si bien la disolución del federalismo parece justificada por la ineficacia que el sistema había mostrado en casos como el Huila y el Tolima, también tuvo que ver el cálculo político del presidente Reyes de mantener una nación unida en pos de la restauración de una economía y una política devastadas.

Por ultimo entre los capítulos finales, dedicados a la regeneración y el proyecto de gobierno del Presidente Reyes, Bergquist menciona en Café y conflicto que, aunque autoritario el gobierno de Reyes favoreció la economía cafetera que ya había comenzado su despegue en el país, aunque conservador impuso una teoría librecambista al estilo Laissez Faire para propiciar el aumento de las exportaciones cafeteras, aunque su autoritarismo consiguió que sus rivales inmediatos se aliaran para destituirlo y quitarle finalmente el poder, podría decirse que el presidente Reyes termino con en periodo de las grandes guerras civiles, acabo con el Bandolerismo y unifico la capital con el resto del país por medio del ferrocarril que unía Bogotá con Girardot.

El departamento del Huila fue creado oficialmente el 25 de abril de 1905, finalmente las frustraciones por la desigualdad y las competencias con una Ibagué triunfante que había terminado con el progreso material de la región del Huila había terminado,

el primer gobernador del nuevo departamento fue Rafael Puyo Perdomo, un hombre que intento sanear y reconstruir el departamento destrozado por la guerra y desfalcado después de los saqueos de Neiva por tropas liberales 3 años antes. Este nuevo departamento había tenido algunos precedentes de los cuales se hará mención, la primera división importante fue en 1869 cuando el Tolima fue dividido en Norte y Sur, esencialmente para una mayor estabilidad regional, que no evito la inmensa desigualdad que se gestaba en el Tolima frente a la riqueza que llegaba a la ciudad de Neiva. No fue sino 1908 que el departamento del Huila volvió a quedar completo políticamente, debido a que durante el periodo de los Estados Unidos de Colombia, como ya se mencionó se le arrebató al Huila el importante cantón de La Plata y las villas de Carnicerías y Paicol.

3.3 Consideraciones Finales, Mirando atrás para construir el futuro

Finalmente ¿por qué se dice que se ha retornado al pasado? El retorno al pasado se da desde el momento en que Neiva es reconocida como territorio con estatutos diferentes a los del resto de jurisdicciones de la nación, se retorna al pasado rompiendo con el federalismo liberal imperante y procurando que el estado retome el control como en el momento del antiguo orden colonial. El federalismo fue un movimiento de talante liberal que no solo se dio en Colombia sino en toda América Latina y estuvo inspirado principalmente por el movimiento del liberalismo y por las revoluciones liberales de mitad de siglo que cuajaron en Europa y adquirieron importancia capital cuando los antiguos territorios que habían estado sometidos se levantaron pidiendo sus fueros y sus antiguas instituciones, sin embargo también existe un elemento contrarrevolucionario y absolutamente anti liberal en el federalismo, este elemento es la fusión como se ha ejemplificado constantemente en este trabajo de grado, de dos territorios con características distintas en favor de ampliar una cultura común casi inexistente pues si bien los territorios del Huila y del Tolima son similares geográficamente es difícil pues ver en ellos una cultura o unas tradiciones sociales o productivas comunes que sin duda hubieran ayudado en la consolidación de este estado, que desapareció Sumado a esto podemos decir también que modificaron en muchos casos el paisaje en torno a la necesidad de un producto en específico lo que al mismo tiempo dio paso a unas necesidades

materiales nuevas por todo el departamento que fueron satisfechas gracias al sistema de producción vertical establecido, no solo en el Huila, sino por toda la cordillera de los Andes, pero que en este caso específico, aseguro la subsistencia de los grupos humanos asentados en la Huila.

El retorno al pasado implica no solamente el fin del federalismo y de las uniones superficiales que se construyeron basándose en un idealizado modelo federal que no obtuvo resultados y que por el contrario fomento el auge de una serie de señores de la guerra que azotaron el país a lo largo del siglo XIX, el fin del federalismo fue solamente la pieza clave en el arco de reconstrucción de la política colombiana contemporánea que implico la definición de un modelo presidencialista fuerte y perdurable que se mantuvo incluso con los pesados periodos de violencia y dificultades vividos por los colombianos en diversos periodos del siglo XX, sumado a esto el fin del federalismo en Colombia es de muchas maneras el fin del siglo XIX y de los intentos por construir una nación, con Reyes y Núñez bajo la nueva constitución de 1886 y los departamentos centralizados pero independientes y vinculados a Bogotá, Colombia comienza a tomar su lugar como una nación estado que define sus fronteras y conoce los límites de su propia autoridad, un territorio en donde los caudillos no definen el poder sino el propio pueblo colombiano.

Epilogo

Para concluir ¿Qué respuestas pueden obtenerse al observar el proceso de creación y disolución de instituciones de organización política en el país? En primer lugar hay que decir que un discurso que ocurrió hace más de cien años es válido para el día de hoy cuando gobernadores y alcaldes piden mayor autonomía de un estado centralista que mantiene la mayoría de sus instituciones en Bogotá y que en general gestiona con cuentagotas los recursos que destina a sus departamentos, este característico control del estado colombiano sobre las instituciones que lo rodean nació queriendo evitar conflictos y secesionismos, y culmino justificada en la cultura de la violencia y el narcotráfico que envolvió al país en las décadas del siglo pasado y que aún lo atormenta con grupos al margen de la ley, bandas criminales y paramilitares que perpetúan el odio al estado y la incitación al crimen dirigida hacia los sectores populares de la sociedad contemporánea colombiana.

Este discurso que parece político tiene también mucho que ver con la conciencia de los ciudadanos colombianos, si los actos de violencia no son suficientes hay que poner a prueba la actual situación de la organización política en Colombia en donde considero que más que preguntarse qué sistema político nos vendría mejor, estaría mejor pensar como erradicar la corrupción y la aparente ceguera del gobierno en los asuntos de sus propios gobernados, así pues cuando la Haya declaro que una gran extensión de territorio marítimo colombiano pertenecía a Nicaragua, todos los colombianos salimos a protestar sin embargo nunca antes habíamos visto a San Andrés como una jurisdicción política más de nuestro país con derechos que tiene que adquirir y aún no posee, sino al contrario como nuestro hotel personal, otro ejemplo importante es la Guajira un lugar mítico en donde hay un importante patrimonio y un grupo humano único dejado a su merced pues a los colombianos nos interesa más pensar en la clasificatoria al mundial que en la situación de disparidad de recursos que se destinan a los departamentos de la nación.

Podemos discutir aun hoy en día la importancia del periodo histórico de mediados del siglo XIX porque los problemas del ayer aunque diferentes a los del hoy, tienen sentido cuando son observados a fondo porque nos dejan entrever que en el pasado

nuestras figuras patrias pasaron por las mismas trabas que se le presentan a nuestro gobierno el día de hoy y que por eso mismo el caso de las desigualdades entre Huila y Tolima son casi como una alegoría de la situación contemporánea de una Colombia repleta de recursos que los aprovecha desigualmente y deja morir a su pueblo para comprar a sus vecinos del norte.

Fuentes y Bibliografía

Fuentes de Archivo

Sección Republica

- Archivo Legislativo del Congreso: Legajo XX, XXI, XXII
- Notas al Archivero: Legajos V, VI
- Índice General del Congreso: Legajo I Legajo III, Legajo Vi
- Asuntos Varios: Legajo 95

Fuentes de Prensa consultadas- Biblioteca Nacional de Colombia

- El Tolima; Periódico Político, Noticioso y Literario (Noviembre 1904)
- El Nuevo Tolima: Semanario de Política y Variedades
- El Correo de Honda: Semanario Comercial y de Variedades (Febrero 1905)
- El Huila: Periódico Político, Literario y Noticioso (Junio 1909)
- Gaceta del Huila: Órgano oficial de la gobernación del departamento (1904-1905)

Fuentes Primarias Impresas

- Agustín Codazzi, Geografía Física y Política de la Confederación Granadina. Volumen II. Estado de Cundinamarca y Bogotá. Antiguas provincias de Bogotá, Mariquita, Neiva y San Martín, Pág. 136, Empresa Editorial de Cundinamarca, 2003.
- Geografía General física y política de los Estados Unidos de Colombia y Geografía Particular de la Ciudad de Bogotá, Felipe Pérez, Imprenta Echeverría Hermanos, Bogotá, 1883
- Memorias 1850-1885. Rafael Reyes, Fondo Cultural Cafetero, Bogotá, 1986
- Constituciones Políticas de Colombia, Gobierno de Colombia, Universidad Externado de Colombia, Instituto de Estudios Constitucionales, Bogotá, 2006
- Gobernadores y Próceres de la Provincia de Neiva, José María Restrepo Sáenz, Imprenta ABC, 1941

Fuentes Secundarias

- Café y conflicto en Colombia 1886-1910 la guerra de los mil días : sus antecedentes y consecuencias, Charles Wylie Bergquist, Fondo Rotatorio de Publicaciones, 1981
- Memorias de un país en la guerra de los mil días, Gonzalo Sánchez Gómez, editorial Planeta, 2001
- Colombia en el siglo XIX ensayos de Bergquist, Bushnell, Earle, Gilmore, Jiménez, Linch, Mcfarlane, Murray y Sowell, Michael J. La Rosa, Editorial Planeta, 1991
- El silencio de los ídolos una evocación de la estatuaria agustiniana, Museo Nacional de Colombia, Editorial del Museo Nacional de Colombia, 2014
- Historia Política del Huila, Jesús Alberto Pérez Fierro, Alcaldía de Neiva, 2011
- Mis Personajes Huilenses, Libardo Ramírez Gómez, Editorial Kimpres, 2005
- San Agustín, Roberto Lleras Pérez, Editorial Colina, 1998
- Neiva al Filo del Milenio, Historias de Conquista, Colonización e Identidad, Consejo Municipal de Neiva, Editorial de la Academia Huilense de Historia, 1993
- Garzón en la Historia, tres ensayos históricos y un cuento sobre Garzón, Rodrigo Silva Vargas, Editorial del Huila, 1990
- Memorias del Huila, Bolívar Sánchez Valencia, Editorial Colombia, 1991
- Así es mi Huila, Gilberto Vargas Motta, Fondo de Autores Huilenses, 1985
- Semblanzas del Huila, Gilberto Vargas Motta, Editorial Cambulos, 1982
- El Huila Pregón de Libertad, Gilberto Vargas Motta, Editorial Cambulos 1981
- El Huila Adolescente, Luis Carlos Herrera Molina, Universidad Javeriana, Editorial de comunicación social, 1981
- Monografía del Departamento del Huila, Instituto Geográfico Agustín Codazzi, Editorial Color Osprey, 1973
- Reseña Arqueológica de San Agustín, Luis Duque Gómez, Talleres Gráficos de Industria Continental Gráfica Ltda., 1965

- El Huila reseña histórico-geográfica, Gilberto Vargas Motta, Imprenta Departamental del Huila, 1957
- Neiva en el siglo XVIII, Joaquín García Borrero, Editorial ABC, 1939
- El Huila y sus aspectos, Joaquín García Borrero, Editorial Revista Cromos, 1935
- Neiva en la Independencia, José María Restrepo Sáenz, Editorial La Cruzada, 1919
- Londoño Vélez Omaira, El territorio y las reformas constitucionales de Rafael Reyes, *Criterio Jurídico (340), Páginas 183-204*
- Rafael Reyes caudillo, aventuro, dictador. Eduardo Lemaitre, Intermedio, 2002, Bogotá.
- El federalismo en Colombia 1810-1858, Robert Louis Gilmore, Universidad Externado de Colombia, Bogotá, 1995
- Rafael Núñez and the politics of Colombia Regionalism 1863-1887, James William Park, Louisiana State University Press, United States of America, 1985
- Historia General del Huila- Volumen I, Editor Bernardo Tovar, fondo de autores Huilenses, 1995.
- Historia General del Huila- Volumen II, Editor Bernardo Tovar, fondo de autores Huilenses, 1995.
- Neiva : antología histórica fotográfica, Alcaldía de Neiva, Editorial de la Cámara de comercio, 2001
- El estado soberano del Tolima, Una historia de su pensamiento, Augusto Trujillo Muñoz, Editorial de la Universidad de Ibagué, Ibagué, 2011
- Espacio y Guerra. La Colombia Federal 1850-1885, Miguel Borja, Editorial de la Universidad Nacional de Colombia, Bogotá, 2010
- 25 años de Historia Colombiana del centralismo a la federación, Antonio Pérez Aguirre, Editorial Sucre, 1959
- La federación en Colombia 1810-1912, José de la Vega, Editorial del Ministerio de Educación Nacional, 1952
- Vigencia Histórica del Federalismo Colombiano, Delmiro Moreno Calderón, Editorial Crisis, 2004

Recursos Digitales

- Obtención de las láminas de la comisión corográfica:

<http://bibliotecanacional.gov.co/es-co/colecciones/biblioteca-digital/publicacion?nombre=L%C3%A1minas+de+la+Comisi%C3%B3n+Corogr%C3%A1fica>

Las láminas de la comisión corográfica expuestas en este trabajo pueden ser encontradas en:

1. Silla del cacique de los panches:
http://catalogoenlinea.bibliotecanacional.gov.co/client/es_ES/search/asset/3040/0
2. Separación y empaque del tabaco:
http://catalogoenlinea.bibliotecanacional.gov.co/client/es_ES/search/asset/3078/0
3. Mercado de Suaza, notable por sus sombreros de Jipijapa
http://catalogoenlinea.bibliotecanacional.gov.co/client/es_ES/search/asset/3083/0
4. Bosque del valle de San Agustín, y ruinas de un antiguo adoratorio de los indios
http://catalogoenlinea.bibliotecanacional.gov.co/client/es_ES/search/asset/3084/0
5. Vista del nevado del Huila, tomada desde el pueblo de San Agustín
http://catalogoenlinea.bibliotecanacional.gov.co/client/es_ES/search/asset/3085/0
6. Puente de guadua sobre el río de La Plata, frente a la ciudad
http://catalogoenlinea.bibliotecanacional.gov.co/client/es_ES/search/asset/3086/0
7. Laguna del Buey, origen del río Magdalena, en el páramo de las papas
http://catalogoenlinea.bibliotecanacional.gov.co/client/es_ES/search/asset/3087/0
8. Cascada cerca del origen del Magdalena

http://catalogoenlinea.bibliotecanacional.gov.co/client/es_ES/search/asset/3088/0

9. Piedra con jeroglíficos, que se halla cerca de Aipe

http://catalogoenlinea.bibliotecanacional.gov.co/client/es_ES/search/asset/3089/0

10. Tejedoras de sombreros de jipijapa

http://catalogoenlinea.bibliotecanacional.gov.co/client/es_ES/search/asset/3091/0

Bibliografía de los Mapas Anexados

1. Mapa del Estado del Tolima
<http://www.banrepcultural.org/sites/default/files/libros/19391/19b.jpg>
2. Mapa político del departamento del Huila
https://sogeocol.edu.co/dptos/huila_05_division.jpg
3. Mapa físico del departamento del Huila
http://www.colombiamania.com/AA_IMAGENES/mapas/dptos/huila/03_Huila-relieve-alturas-zoom.jpg
4. Mapa Político del departamento del Tolima
<https://fredyhernandezp.files.wordpress.com/2013/10/tolima-division-politica.jpg>
5. Mapa Físico del departamento del Tolima
<http://www.gifex.com/images/0X0/2011-08-20-14415/Mapa-fsico-del-Tolima.jpg>

ANEXOS

Tablas.

Tabla 1. Población y Cantones de la provincia de Mariquita durante Los Estados Unidos de Colombia⁴³

Población 89.460, Electores 79

Cantón de Honda	<i>Población: 14. 484</i> <i>Electores: 13</i>	Honda- Capital	<i>Población 2651</i>
		Ambalema	<i>Población 7707</i>
		Calomoima o Tapias	<i>Población 2325</i>
		Méndez	<i>Población 1002</i>
		Nare	<i>Población 799</i>
Cantón de Castrolarma	<i>Población: 10887</i> <i>Electores: 10</i>	Chaparral- Cabecera	<i>Población: 5391</i>
		Ortega	<i>Población: 5496</i>
Cantón del Espinal	<i>Población: 17867</i> <i>Electores: 16</i>	Guamo- Cabecera	<i>Población 8862</i>
		Espinal	<i>Población 5781</i>
		San Luis	<i>Población 3224</i>
Cantón de Ibagué	<i>Población: 20.633⁴⁴</i> <i>Electores: 19</i>	Ibagué- Cabecera	<i>Población 6685</i>
		Cuello	<i>Población 3216</i>
		Piedras	<i>Población 4488</i>
		Venadillo	<i>Población 2509</i>
Cantón de Mariquita	<i>Población: 9888</i> <i>Electores: 8</i>	Mariquita- Cabecera	<i>Población 1629</i>
		Guayabal	<i>Población 3741</i>

⁴³ Geografía General física y política de los Estados Unidos de Colombia y Geografía Particular de la Ciudad de Bogotá, Felipe Pérez, 1883 págs.116-117

⁴⁴ En el caso del Cantón de Ibagué no se registraba en los informes del censo la población de los municipios de: Miraflores, Valdesina, Valle de San Juan

		Peladeros	<i>Población 3265</i>
		Santa Ana	<i>Población 1253</i>
Cantón de la Palma	<i>Población: 15701⁴⁵</i> <i>Electores: 13</i>	Palma- Cabecera	<i>Población 4499</i>
		Caparrapi	<i>Población 3219</i>
		Peña	<i>Población 1487</i>

Tabla 2. Población y Cantones de la provincia de Neiva durante Los Estados Unidos de Colombia⁴⁶ para

Población: 93688 Electores: 81

Cantón de Neiva	Población: 22294 Electores: 20	Neiva- Capital	Población:6705
		Aipe	Población:3032
		Caguan	Población:1054
		Campoalegre	Población:2797
		Hobo	Población:1560
		Órganos	Población:418
		San Antonio	Población:644
		Unión	Población:2590
		Villavieja	Población:3494
Cantón de Guagua	Población: 11321 Electores: 10	Yaguará- Cabecera	Población 3209
		Carnicerías	Población 2047
		Guagua	Población 2436
		Iquira	Población 1626
		Natagá	Población 396
		Retiro	Población 1607

⁴⁵ En el caso del Cantón de La Palma no se registraba en los informes del censo la población de los municipios de: Topaipi, Yacopi

⁴⁶ Geografía General física y política de los Estados Unidos de Colombia y Geografía Particular de la Ciudad de Bogotá, Felipe Pérez, 1883 págs. 117-118

Cantón de La Plata	Población: 10.198 Electores: 9	Plata- Cabecera	Población 2947
		Inzá	Población 6261
		Paicol	Población 990
Cantón de Purificación	Población: 25760 Electores: 23	Purificación- Cabecera	Población 8175
		Alpujarra	Población 3315
		Ataco	Población 1133
		Coyaima	Población 4844
		Dolores	Población 2790
		Natagaima	Población 3227
		Prado	Población 2276
Cantón de Timaná	Población: 24115 Electores: 19	Garzón- Cabecera	Población 2397
		Agrado	Población 2755
		Ceja	Población 397
		Guadalupe	Población 1681
		Jagua	Población 1336
		Gigante	Población 2751
		Limas	Población 2227
		Pital	Población 2285
		Pitalito	Población 1482
		San Antonio	Población 2422
		Santa Librada	Población 1546
		Timaná	Población 2836

Tabla 3. Población Comparada entre Estados y Capitales de los Estados en 1871⁴⁷

ESTADOS	POBLACION	CAPITALES	POBLACIÓN
---------	-----------	-----------	-----------

⁴⁷ Geografía General física y política de los Estados Unidos de Colombia y Geografía Particular de la Ciudad de Bogotá, Felipe Pérez, 1883 pág. 165

Antioquia	367.974	Medellín	29.765
Bolívar	241.704	Cartagena	8.603
Boyacá	482.874	Tunja	5.471
Cauca	435.078	Popayán	8.485
Cundinamarca	409.590	Bogotá	40.883
Magdalena	85.255	Santa Marta	5.472
Panamá	221.052	Panamá	18.378
Santander	425.427	Socorro	16.043
Tolima	230.801	Guamo	9.193

Tabla 4. Crecimiento Poblacional Porcentual en los Estados en el periodo 1843-1871⁴⁸

Estados	De 1843-1851	De 1851-1871
---------	--------------	--------------

Antioquia	18.75%	62.59%
Bolívar	18.75%	45.87%
Boyacá	13.27%	32.61%
Cauca	13.43%	42.78%
Cundinamarca	14.06%	29.97%
Magdalena	14.05%	60%
Panamá	7.68%	73.80%
Santander	22.19%	17,75%
Tolima	2.24%	23.29%

⁴⁸ Geografía General física y política de los Estados Unidos de Colombia y Geografía Particular de la Ciudad de Bogotá, Felipe Pérez, 1883 pág. 165

Tabla 5. Naturaleza de las Rentas del estado del Tolima⁴⁹

Impuesto Directo	30.000 pesos
Licores	50.000 pesos
Degüello de Ganado Mayor	75.000 pesos
Papel Secado	17.000 pesos
Hipotecas y Registros	6.500 pesos
Mortuorias	4.500 pesos
Correos	750 pesos
Vendutas	500 pesos
Pasaje de los Ríos del Estado	400 pesos
Impuesto de Minas	150 pesos
Ingresos Varios	3.000 pesos
TOTAL DE RENTAS	187.800 pesos

Total de gastos: 229,721 Pesos

Gravamen por Habitante 0-80 Pesos

Tabla 6. Rentas y Gastos de los Estados de la federación⁵⁰

Estados	Rentas	Gastos	Gravamen por Habitante
Antioquia	858.000 pesos	753.087 pesos	2-34 pesos
Bolívar	357.892 pesos	437.087 pesos	1-80 pesos
Boyacá	278.810 pesos	404.859 pesos	0-57 pesos
Cauca	751.700 pesos	1.059.358 pesos	2-47 pesos
Cundinamarca	1.295.468 pesos	1.279.342 pesos	2-00 pesos
Magdalena	280.000 pesos	357.052 pesos	3-28 pesos
Panamá	259.976 pesos	258.823 pesos	1-15 pesos

⁴⁹ Geografía General física y política de los Estados Unidos de Colombia y Geografía Particular de la Ciudad de Bogotá, Felipe Pérez, 1883 pág.204

⁵⁰ Geografía General física y política de los Estados Unidos de Colombia y Geografía Particular de la Ciudad de Bogotá, Felipe Pérez, 1883 pág.204

Santander	458.468 pesos	789.748 pesos	1-08 pesos
Tolima	187.800 pesos	229.721 pesos	0-80 pesos

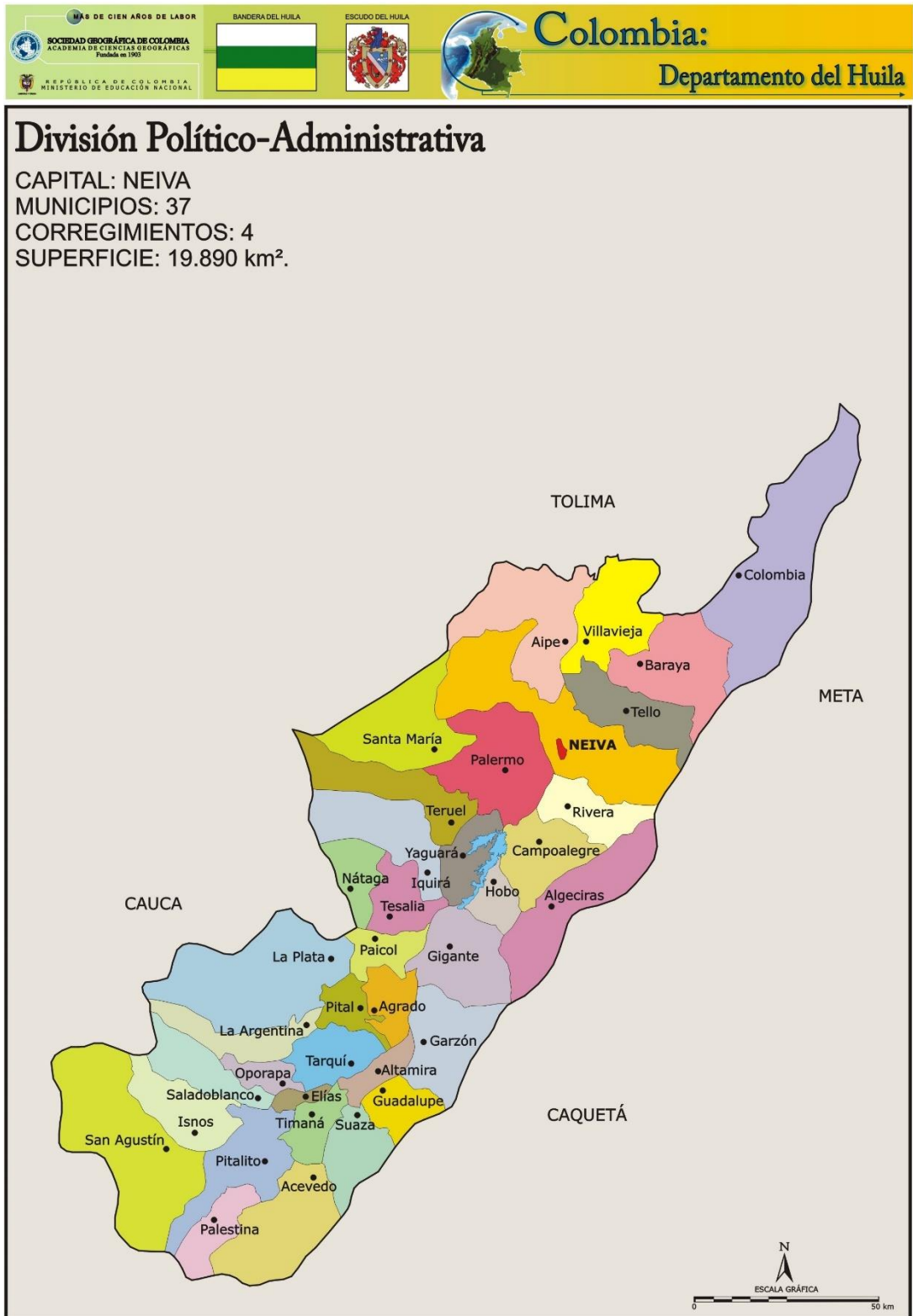
Totales de rentas y gastos de la Nación	4. 728.114 pesos	5.569.280 pesos
--	------------------	-----------------

Mapas.

1. Mapa del estado soberano del Tolima

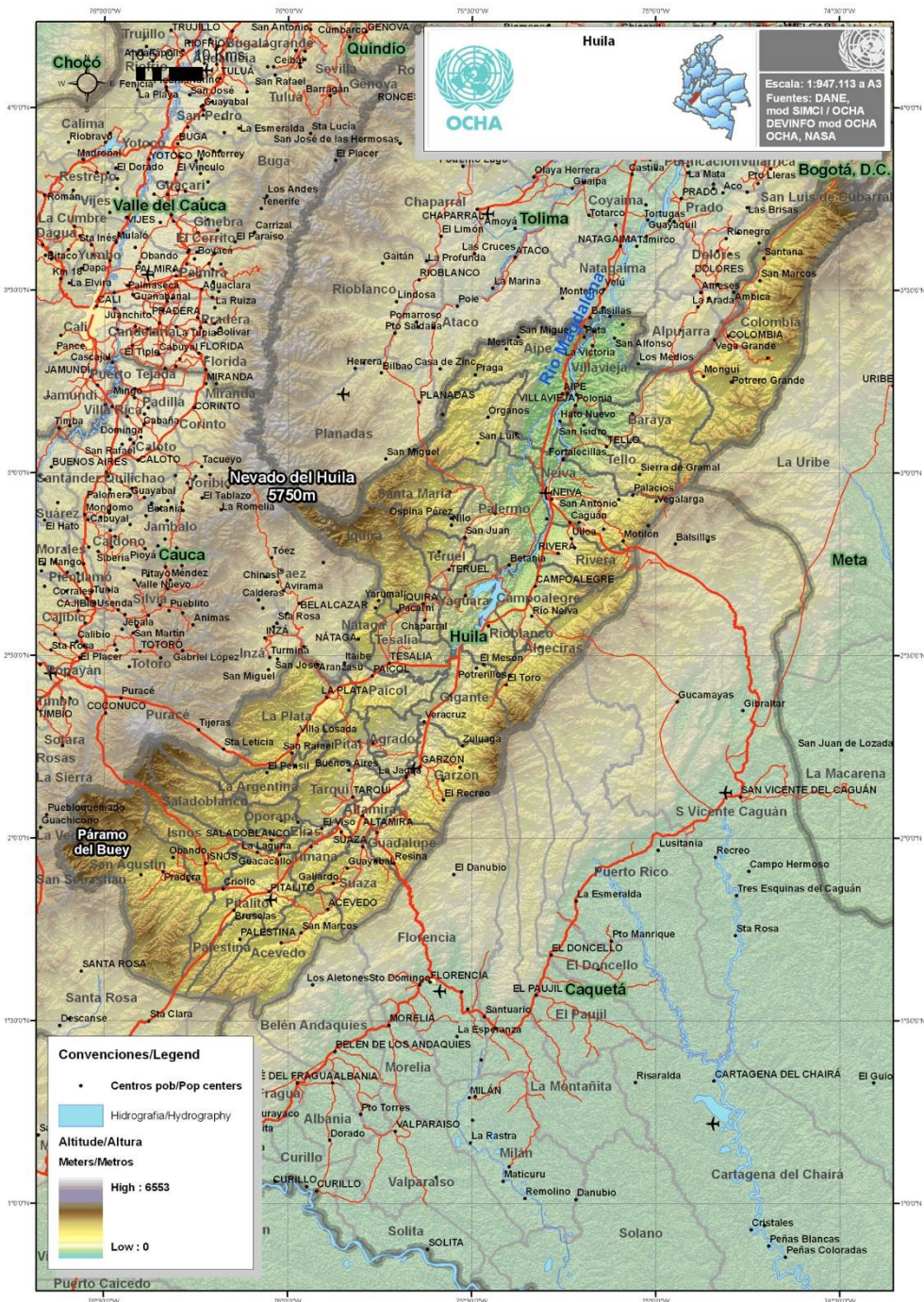


2. Mapa Político del Departamento del Huila

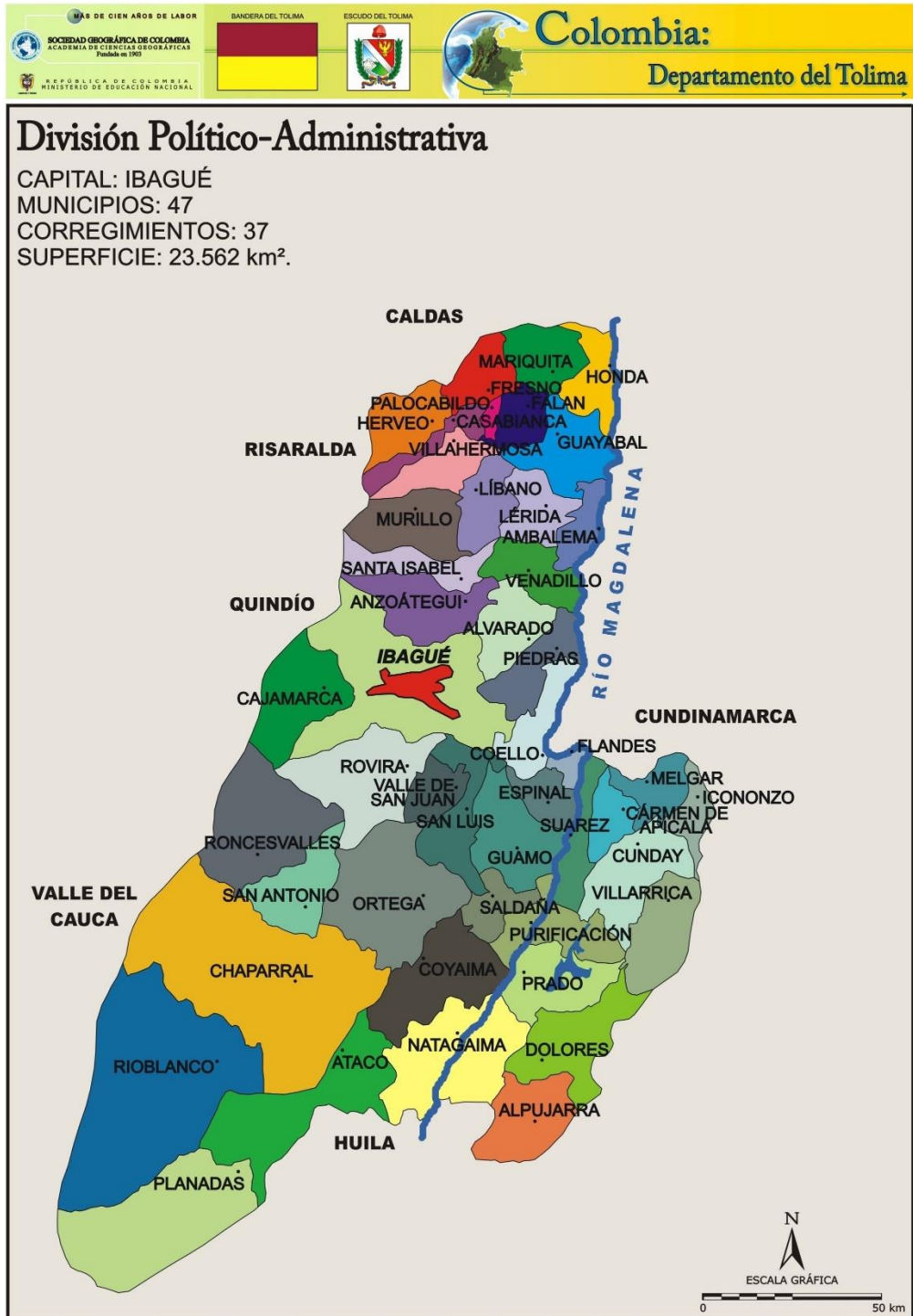


Base: Mapa digital Integrado. IGAC, 2002. Fuente: Sociedad Geográfica de Colombia. Atlas de Colombia, IGAC, 2002.
Fuente Barimetria: Prof. José Agustín Blanco Barros

3. Mapa físico del departamento del Huila



4. Mapa Político del Departamento del Tolima



Base: Mapa digital Integrado. IGAC, 2002. Fuente: Sociedad Geográfica de Colombia. Atlas de Colombia, IGAC, 2002. Fuente Barimetria: Prof. José Agustín Blanco Barros

5. Mapa físico del departamento del Tolima

