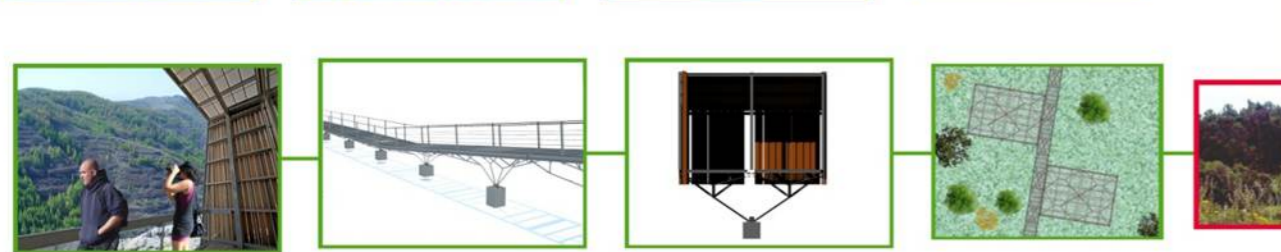
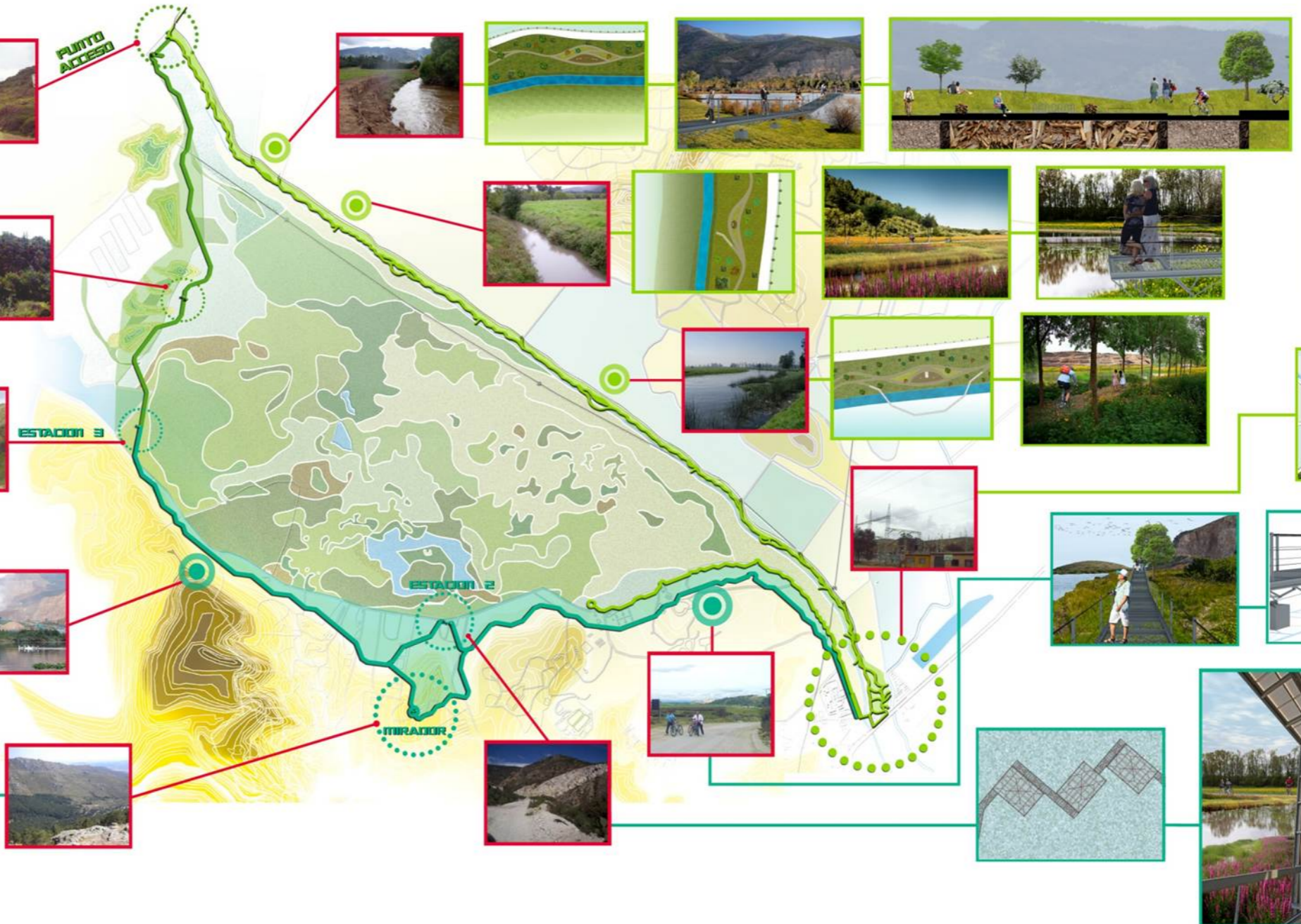



TABLA DE ÁREAS

ZONA DE ACCESO	ESPACIO	VAL.	NO	SI	NO	SI	NO	SI	FUNCION	RELEVANCIA
ZONA DE ACCESO	PARQUEADERO AUTOS	40	10,0	NO	10,0	NO	10,0	NO		Baja
	PARQUEADERO BICICLETAS	20	1,0	NO	1,0	NO	1,0	NO		Baja
	PLAZA DE ACCESO	1	1.000,0	NO	1.000,0	NO	1.000,0	NO		Baja
ZONA DE EDUCACION	ESTACION 1	1	1.000,0	NO	1.000,0	NO	1.000,0	NO	ESQUEMA DE ORGANIZACIÓN DE LA ZONA EDUCATIVA	ALTA
	ESTACION 2	1	1.000,0	NO	1.000,0	NO	1.000,0	NO	ESQUEMA DE ORGANIZACIÓN DE LA ZONA EDUCATIVA	ALTA
	ESTACION 3	1	1.000,0	NO	1.000,0	NO	1.000,0	NO	ESQUEMA DE ORGANIZACIÓN DE LA ZONA EDUCATIVA	ALTA
	ESTACION 4	1	1.000,0	NO	1.000,0	NO	1.000,0	NO	ESQUEMA DE ORGANIZACIÓN DE LA ZONA EDUCATIVA	ALTA
ZONA DE SERVICIOS	BAÑOS	1	100,0	NO	100,0	NO	100,0	NO		Baja
	BARBACOA	1	100,0	NO	100,0	NO	100,0	NO		Baja
	CAFETERIA	1	100,0	NO	100,0	NO	100,0	NO		Baja
	COCHINA	1	100,0	NO	100,0	NO	100,0	NO		Baja
	ESTACIONAMIENTO	1	100,0	NO	100,0	NO	100,0	NO		Baja
	ESTACIONAMIENTO	1	100,0	NO	100,0	NO	100,0	NO		Baja
ZONA DE RECREACION PASIVA	RECREACION PASIVA	1	1.000,0	NO	1.000,0	NO	1.000,0	NO	ESQUEMA DE ORGANIZACIÓN DE LA ZONA DE RECREACION PASIVA	ALTA
	COCHINA	1	1.000,0	NO	1.000,0	NO	1.000,0	NO	ESQUEMA DE ORGANIZACIÓN DE LA ZONA DE RECREACION PASIVA	ALTA
	BARBACOA	1	1.000,0	NO	1.000,0	NO	1.000,0	NO	ESQUEMA DE ORGANIZACIÓN DE LA ZONA DE RECREACION PASIVA	ALTA
ZONA DE AMPLIACION	FASE 1	1	100.000,0	NO	100.000,0	NO	100.000,0	NO		Baja
	FASE 2	1	200.000,0	NO	200.000,0	NO	200.000,0	NO		Baja
	FASE 3	1	300.000,0	NO	300.000,0	NO	300.000,0	NO		Baja
ZONA DE PRESERVACION DEL RECURSO NATURAL	ZONA DE PRESERVACION	1	10.000,0	NO	10.000,0	NO	10.000,0	NO		Baja
	ZONA DE PRESERVACION	1	10.000,0	NO	10.000,0	NO	10.000,0	NO		Baja
TOTAL			201.200,0	NO	201.200,0	NO	201.200,0	NO		



LÍNEA DE TIEMPO

PROYECTO
Fortalezas - Oportunidades

Debilidades
Amenazas

2013 - 2014

FASE 1

AMPLIACIÓN RONDA DEL HUMEDAL - CAMBIO EN PROCESOS INDUSTRIALES
REUBICACIÓN VIVIENDAS LOS PUENTES - CONSTRUCCIÓN ACCESO LOS PUENTES.
SENTIDO DE PERTENENCIA - RECONOCIMIENTO INSTITUCIONAL.

CONTAMINACIÓN HÍDRICA POR SEDIMENTOS Y AGROQUÍMICOS - COLONIZACIÓN LOS PUENTES.
IMAGINARIO COLECTIVO COMO BOTADERO - CONTAMINACIÓN POR DESECHOS DOMÉSTICOS.

2015 - 2020

FASE 2

AMPLIACIÓN RONDA DEL HUMEDAL - RECUPERACIÓN DE CANTERAS EN DESUSO.
CONSTRUCCIÓN ESTACIÓN 1 Y ESTACIÓN 2 - PROGRAMA EDUCATIVO INTERMUNICIPAL.

DISMINUCIÓN DE LA BIODIVERSIDAD POR CONTAMINACIÓN -
DISMINUCIÓN REGULACIÓN HÍDRICA Y CLIMÁTICA POR DESECCACIÓN -

2021 - 2025

FASE 3

AMPLIACIÓN RONDA DEL HUMEDAL - CONSTRUCCIÓN ESTACIÓN 3 Y 4
CONSTRUCCIÓN ACCESO VEREDA BARRIO BLANCO

DISMINUCIÓN DE LA CALIDAD ECOSISTÉMICA POR CONTAMINACIÓN
AUDITIVA Y ATMOSFÉRICA - FRAGMENTACIÓN Y Poca CONECTIVIDAD
DEL HUMEDAL.

Pontificia Universidad Javeriana.

Lina Marcela Gómez Bravo.

Parque Ecológico Humedal La Laguna De La Herrera.