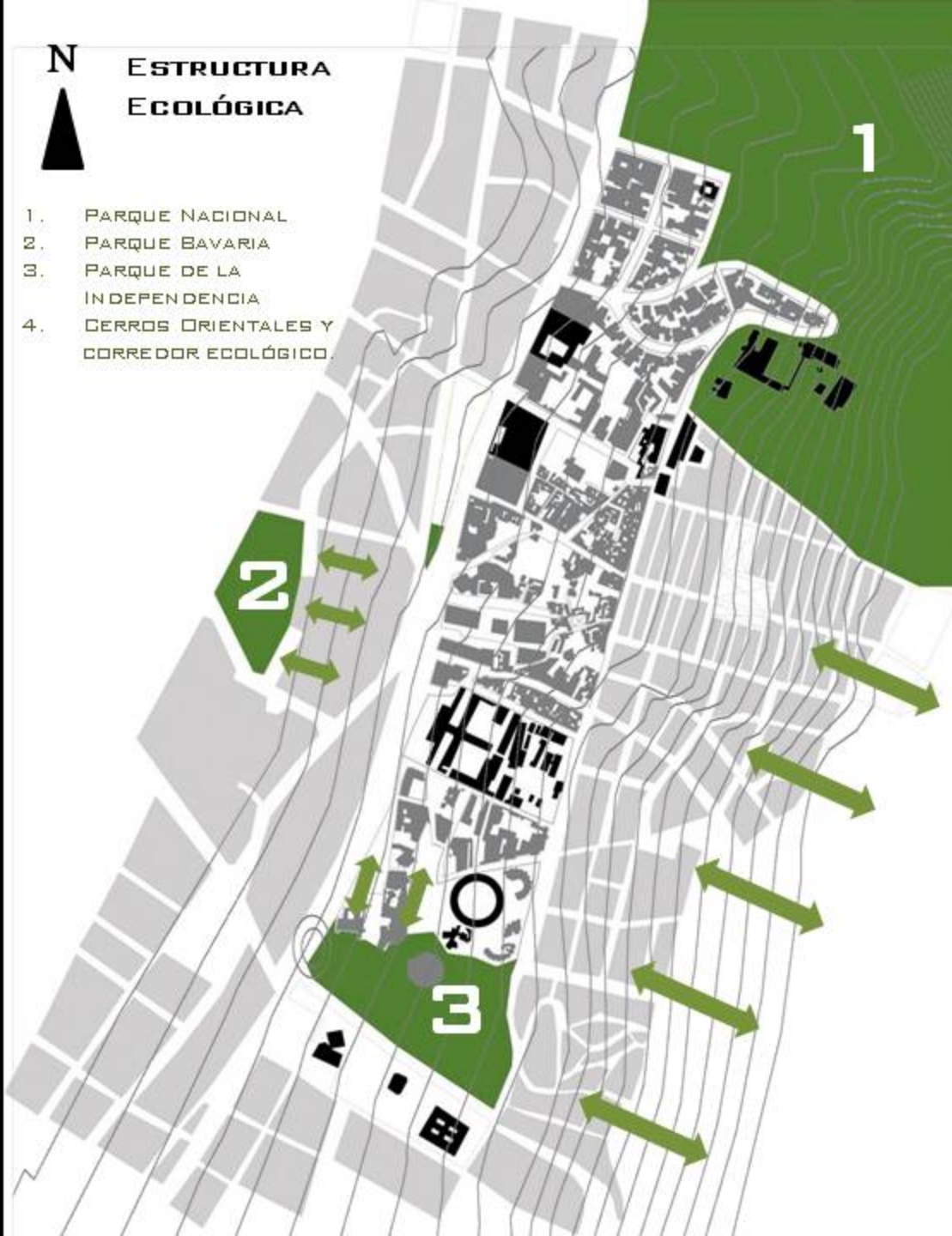


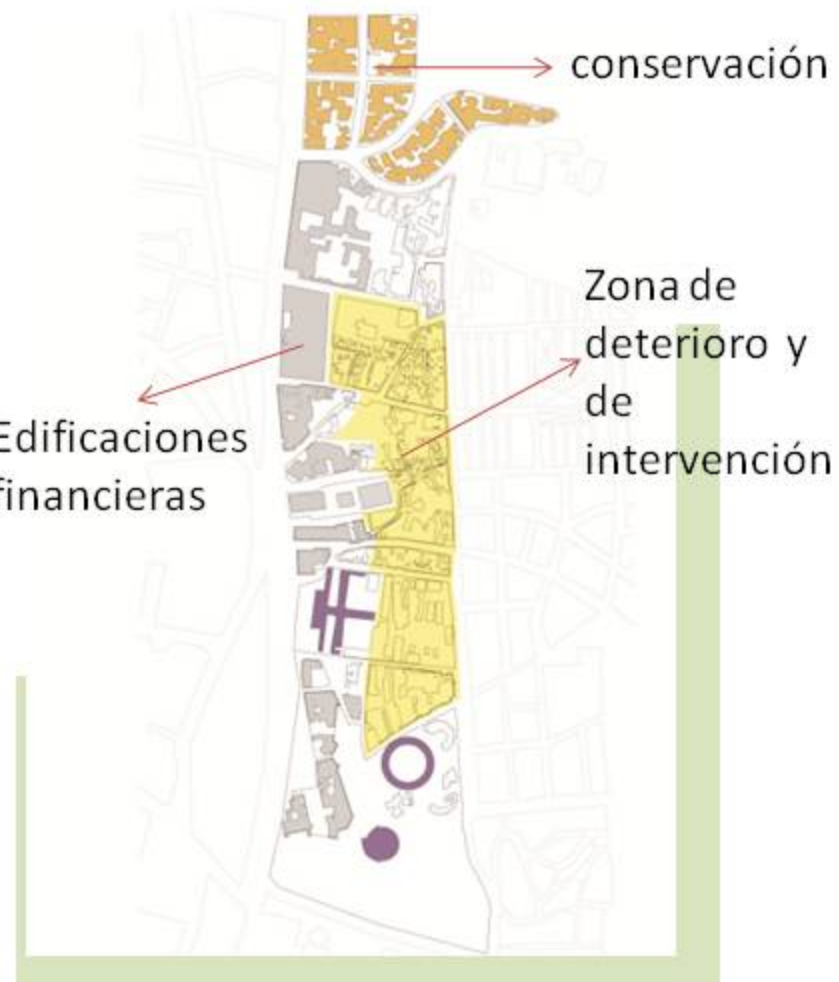
## N ESTRUCTURA ECOLÓGICA

1. PARQUE NACIONAL
2. PARQUE BAVARIA
3. PARQUE DE LA INDEPENDENCIA
4. CERROS ORIENTALES Y CORREDOR ECOLÓGICO.



## ESPACIO PÚBLICO Y CALIDAD AMBIENTAL

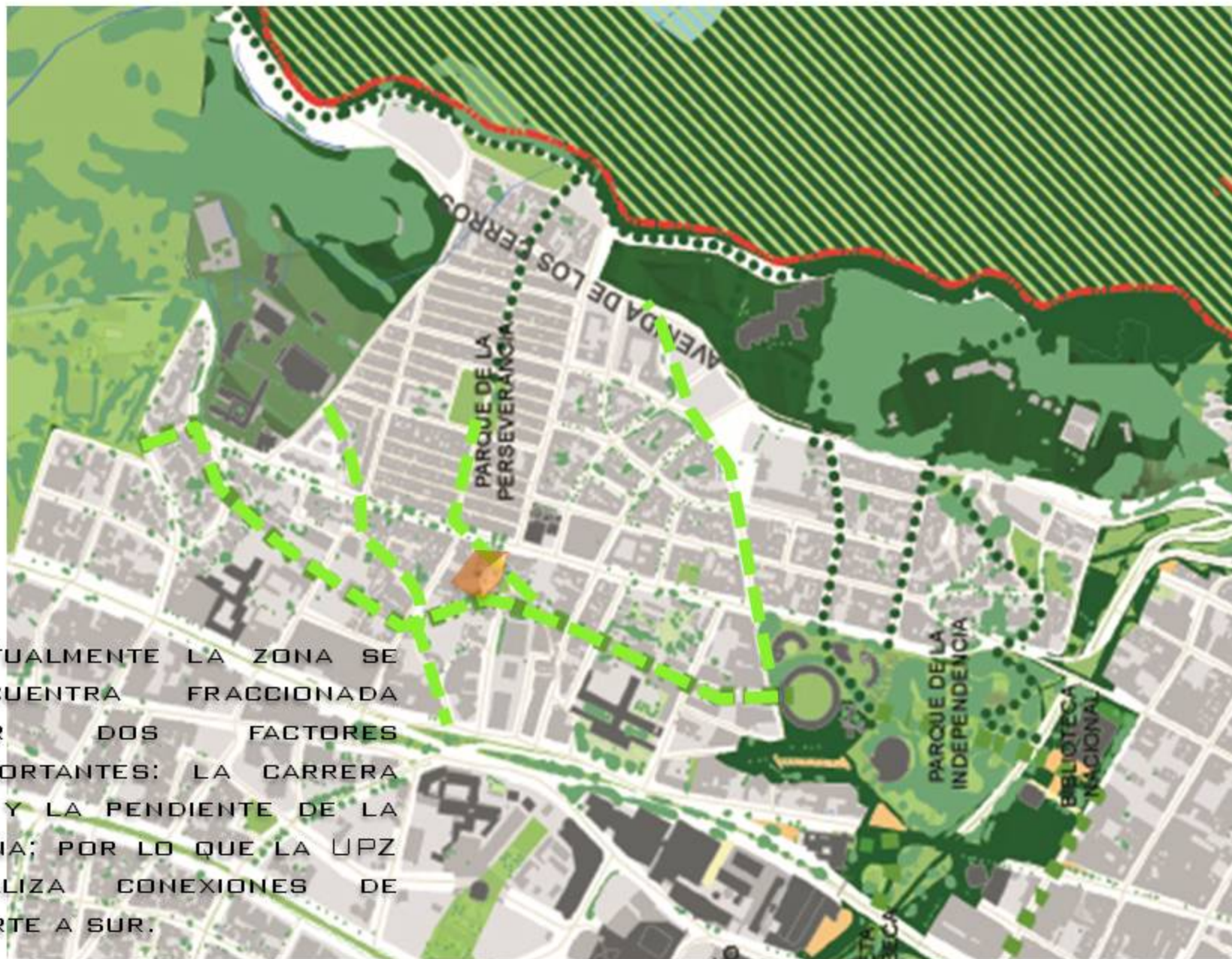
- LAS ZONAS VERDES PRINCIPALES AL ENTORNO DEL BARRIO SON BIENES DE INTERÉS CULTURAL.
- HAY UNA RELACIÓN VISUAL DIRECTA CON LOS CERROS ORIENTALES COMO TELÓN DE FONDO.
- AL INTERIOR DEL BARRIO NO HAY ZONAS VERDES A ESCALA VECINAL.
- ALREDEDOR DE LOS EQUIPAMIENTOS CULTURALES HAY TODO UN PLANTEAMIENTO DE ARBORIZACIÓN QUE SE ARTICULA AL ESPACIO PÚBLICO Y GENERA ESPACIOS DE RECORRIDOS.
- HAY VARIAS OPORTUNIDADES PARA ARTICULAR EL CORREDOR ECOLÓGICO DE LOS CERROS CON LAS ÁREAS VERDES MÁS IMPORTANTES A TRAVÉS DE EJES TRANSVERSALES Y LONGITUDINALES.



Además un sector con gran potencial ambiental, por tener a su costado oriental a los cerros, y a sus costados el parque nacional y el de la independencia, los cuales se conectarán a través de San Martín.

Partiendo de este eje o alameda ambiental, esta zona en amarillo es mi zona de posible intervención, teniendo en cuenta que es la zona que presenta mayor deterioro, y lotes vacíos utilizados como parqueaderos, además con un trazado que genera un efecto barrera.

## CONEXIÓN ENTRE ESPACIOS PÚBLICOS



ACTUALMENTE LA ZONA SE ENCUENTRA FRACCIONADA POR DOS FACTORES IMPORTANTES: LA CARRERA 5ª Y LA PENDIENTE DE LA ZONA; POR LO QUE LA UPZ REALIZA CONEXIONES DE NORTE A SUR.

