

## TOPOGRAFÍA

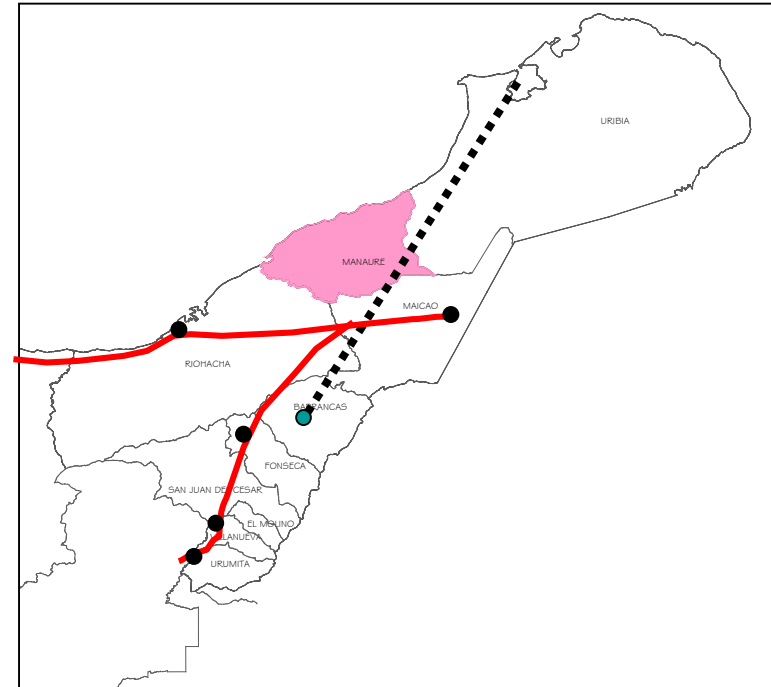


IGAC, 2000

### CARACTERÍSTICAS

El territorio en su mayor parte es plano, con excepción de una parte de la Sierra Nevada de Santa Marta que queda sobre este, y la serranía del Perijá, que limita con Venezuela.

## RED VIAL

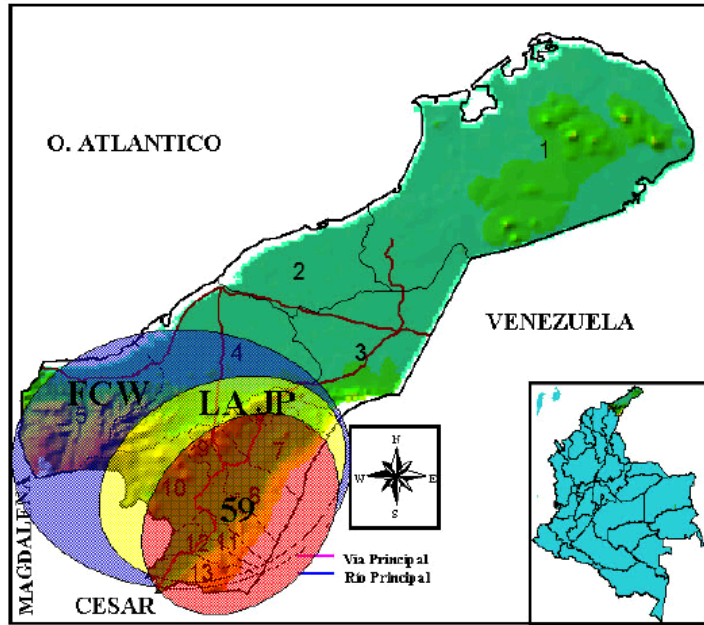


### CARACTERÍSTICAS

Existen dos carreteras principales: la primera une a la capital con municipios como Fonseca, Villanueva y Barrancas. La otra conecta a la capital con Maicao y Santa Marta. Existen vías carreteables y caminos.

Hay una línea férrea que une el Cerrejón Con el puerto Simón Bolívar.

# CONFLICTO ARMADO




FARC Frente 59      ELN LA: Luciano Ariza      AUC FCW: Frente de Contrainsurgencia Wayuu  
 JP: Gustavo Palmezano

FUENTE: VICEPRESIDENCIA DE LA REPUBLICA. PROGRAMA PRESIDENCIAL DE DERECHOS HUMANOS

## PROBLEMÁTICA

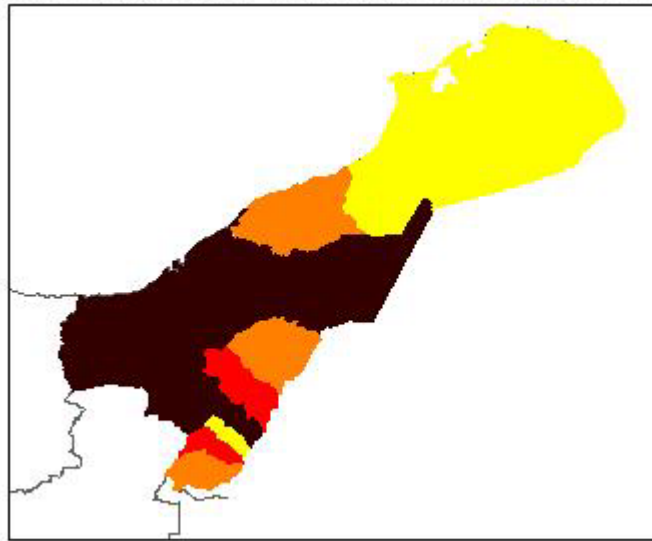
-Crecimiento de actores ilegales del conflicto armado en complicidad con delincuencia común generan terror e inestabilidad social, e impide el óptimo desarrollo de actividades que favorezcan el comercio y la industria.

## VIOLENCIA



FUENTE: PLAN DE DESARROLLO DEPARTAMENTAL DE LA GUAJIRA 2004 - 2007

## PRESTACIÓN DE SERVICIOS PÚBLICOS



### CARACTERÍSTICAS

La cobertura de servicios públicos en el departamento no es de óptimas calidades para la vida humana, y muchas partes, principalmente de la alta guajira, la prestación de servicios es casi nula.

### Nº DE VIVIENDAS CON SERVICIO

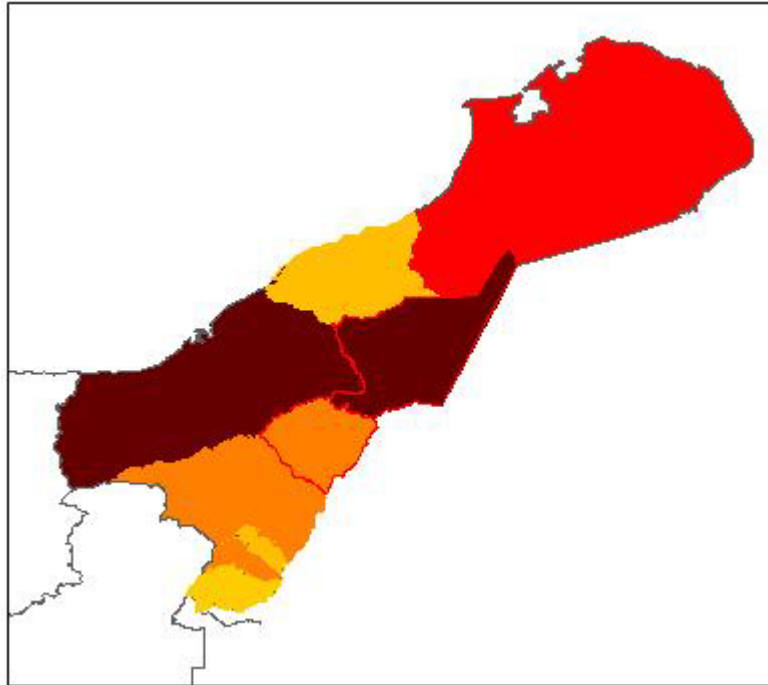
	ACUEDUCTO	ALCANTARILLADO	ELECTRICIDAD
MUY BAJO	71 - 1287	57 - 967	87 - 1224
BAJO	1287 - 3257	967 - 1876	1224 - 3162
MEDIO	3257 - 3801	1876 - 2440	3162 - 3802
ALTO	3801 - 10243	2440 - 7175	3802 - 12923

FUENTE: DANE

### PROBLEMÁTICA

- Deficiente infraestructura en plantas de tratamiento, por lo tanto: agua no apta para el consumo humano
- Restricciones para el abastecimiento de agua a comunidades indígenas.
- Baja cobertura de gas domiciliario
- Mal estado de redes eléctricas
- Deficiente infraestructura de alumbrado público
- Ausencia de servicio de energía en poblaciones dispersas, especialmente indígenas

# POBLACIÓN

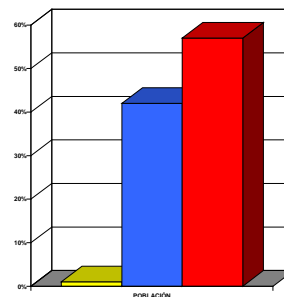


FUENTE: DANE

- MUY BAJO - 20041 hab.
- BAJO 20042 A 44229 HAB
- MEDIO 44230 A 98909 HAB
- ALTO + 98910

PROYECCIÓN DE POBLACIÓN POR CABECERA Y RESTO - 2004 LA GUAJIRA			
Departamento	Cabecera Municipal	Resto Rural	Total Proyecciones
LA GUAJIRA	349234	168125	517359
Municipio	Cabecera Municipal	Resto Rural	Total Proyecciones
RIOHACHA	91408	7501	98909
BARRANCAS	16907	10801	27708
DIBULLA	4304	13649	17953
DISTRACCION	4713	2604	7317
EL MOLINO	5253	423	5676
FONSECA	23437	3070	26507
HATONUEVO	6928	2467	9395
LA JAGUA DEL PILAR	0	0	0
MAICAO	126249	18028	144277
MANAURE	9096	35133	44229
SAN JUAN DEL CESAR	26745	9624	36369
URIBIA	7053	61405	68458
URUMITA	8487	2033	10520
VILLANUEVA	18654	1387	20041

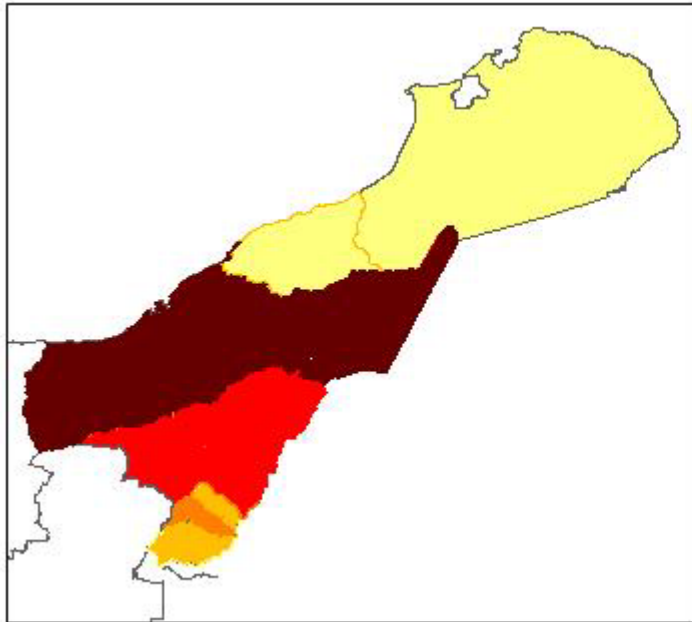
FUENTE: DANE - Colombia. Proyecciones de Población. Estudios Censales



- ARABES
- INDÍGENAS
- CRIOLLOS

# POBLACIÓN

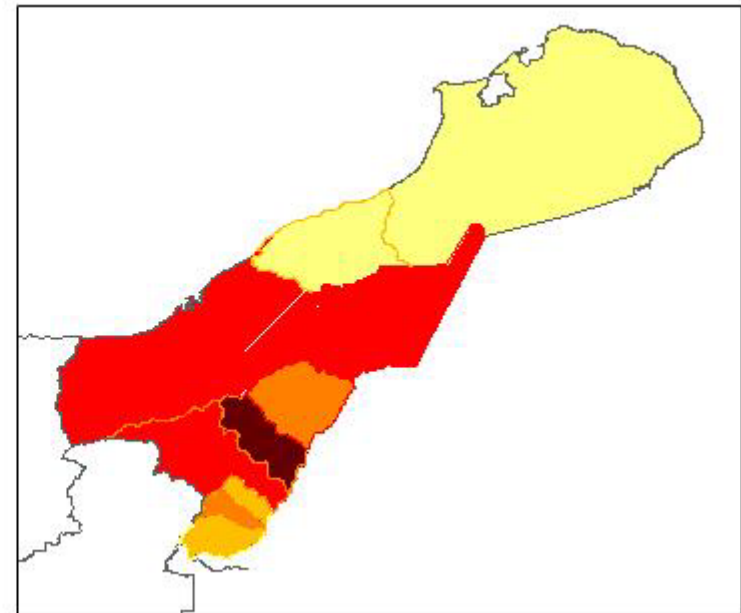
DISTRIBUCIÓN DE VIVIENDAS POR MUNICIPIO



FUENTE: DANE

<span style="display:inline-block; width:15px; height:15px; background-color:#ffff00; border:1px solid black;"></span>	MUY BAJO	- 73
<span style="display:inline-block; width:15px; height:15px; background-color:#ffcc00; border:1px solid black;"></span>	BAJO	74 A 1723
<span style="display:inline-block; width:15px; height:15px; background-color:#ff9900; border:1px solid black;"></span>	MEDIO	1724 A 3995
<span style="display:inline-block; width:15px; height:15px; background-color:#ff3300; border:1px solid black;"></span>	ALTO	3996 A 6037
<span style="display:inline-block; width:15px; height:15px; background-color:#990000; border:1px solid black;"></span>	MUY ALTO	+ 6038

DISTRIBUCIÓN DE HOGARES POR MUNICIPIO



FUENTE: DANE

<span style="display:inline-block; width:15px; height:15px; background-color:#ffff00; border:1px solid black;"></span>	MUY BAJO	- 83
<span style="display:inline-block; width:15px; height:15px; background-color:#ffcc00; border:1px solid black;"></span>	BAJO	84 A 1774
<span style="display:inline-block; width:15px; height:15px; background-color:#ff9900; border:1px solid black;"></span>	MEDIO	1775 A 4728
<span style="display:inline-block; width:15px; height:15px; background-color:#ff3300; border:1px solid black;"></span>	ALTO	4729 A 6018
<span style="display:inline-block; width:15px; height:15px; background-color:#990000; border:1px solid black;"></span>	MUY ALTO	+ 6019

# EDUCACIÓN

## TASAS DE COBERTURA BRUTA

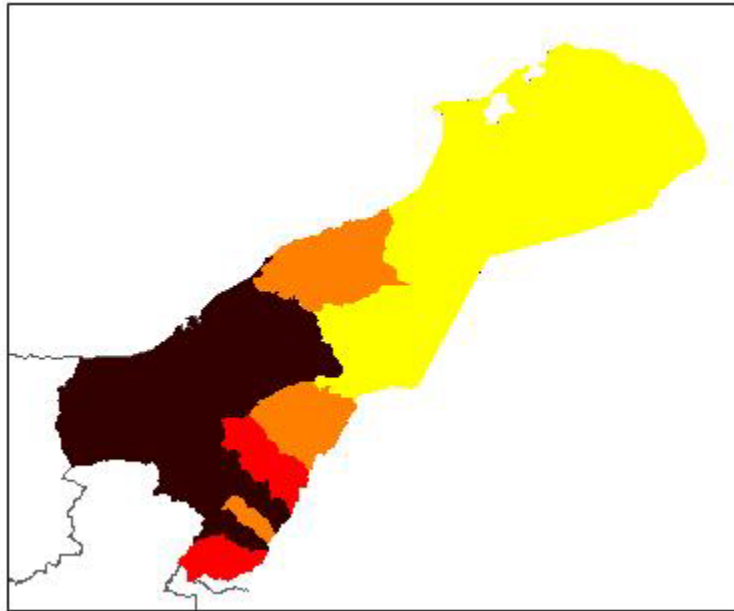
DEPARTAMENTO / MUNICIPIO	COBERTURA BRUTA			COBERTURA NETA		
	2001	2002	2003	2001	2002	2003
<b>COLOMBIA</b>	81%	82%	83%	76%	79%	N.D.
<b>LA GUAJIRA</b>	84,9%	88,1%	94,0%	81,1%	83,9%	N.D.
<b>MAICAO</b>	76,6%	74,4%	91,1%	74,3%	72,3%	N.D.
<b>RESTO DEPTO</b>	87,8%	92,9%	95,0%	83,4%	88,0%	N.D.

Fuente: MEN, Oficina de Planeación.

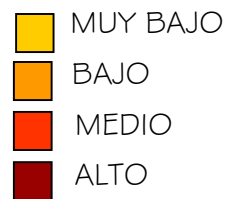
- Baja cobertura educativa de las comunidades indígenas
- Alta tasa de analfabetismo (población mayor de 5 años 20.5%)
- Falta de eficiencia de los servicios educativos
- Restricciones para la atención educativa en los sectores de población vulnerables

# ECONOMÍA

## PARTICIPACIÓN EN AGRICULTURA



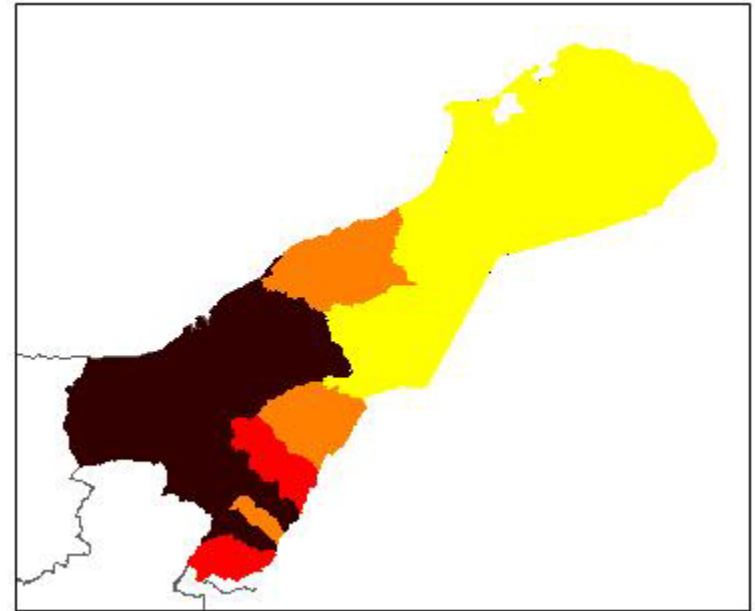
FUENTE: DANE



### PROBLEMÁTICA

- Falta de programas de reactivación agropecuaria
- Persistencia de explotación tradicional y bajo grado de investigación para capacitar y transferir tecnología

## PARTICIPACIÓN EN PESCA



FUENTE: DANE

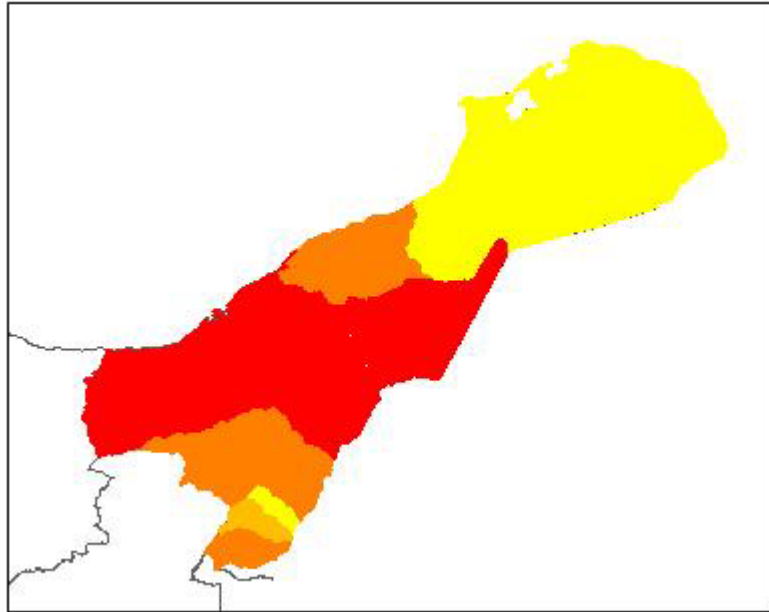


### PROBLEMÁTICA

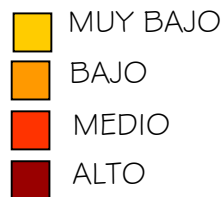
- Falta de programas de reactivación agropecuaria
- Persistencia de explotación tradicional y bajo grado de investigación para capacitar y transferir tecnología

# ECONOMÍA

## PARTICIPACIÓN EN MINERÍA



FUENTE: DANE



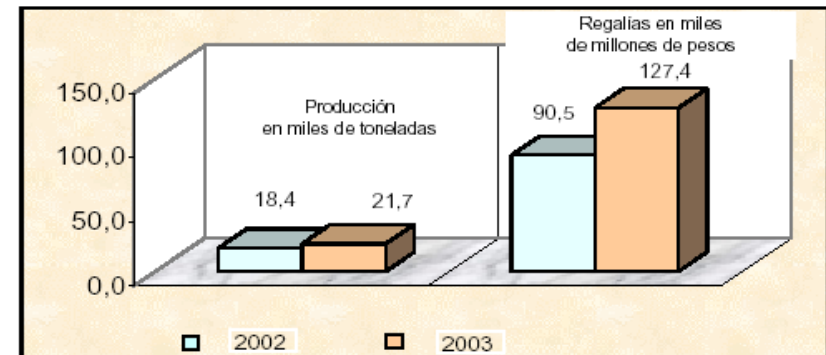
-Falta de estudio para determinar el potencial minero de la guajira

-Falta de apoyo económico y técnico para desarrollar el sector

-No existe fomento de proyectos industriales

-Deficientes vías de acceso a yacimientos mineros

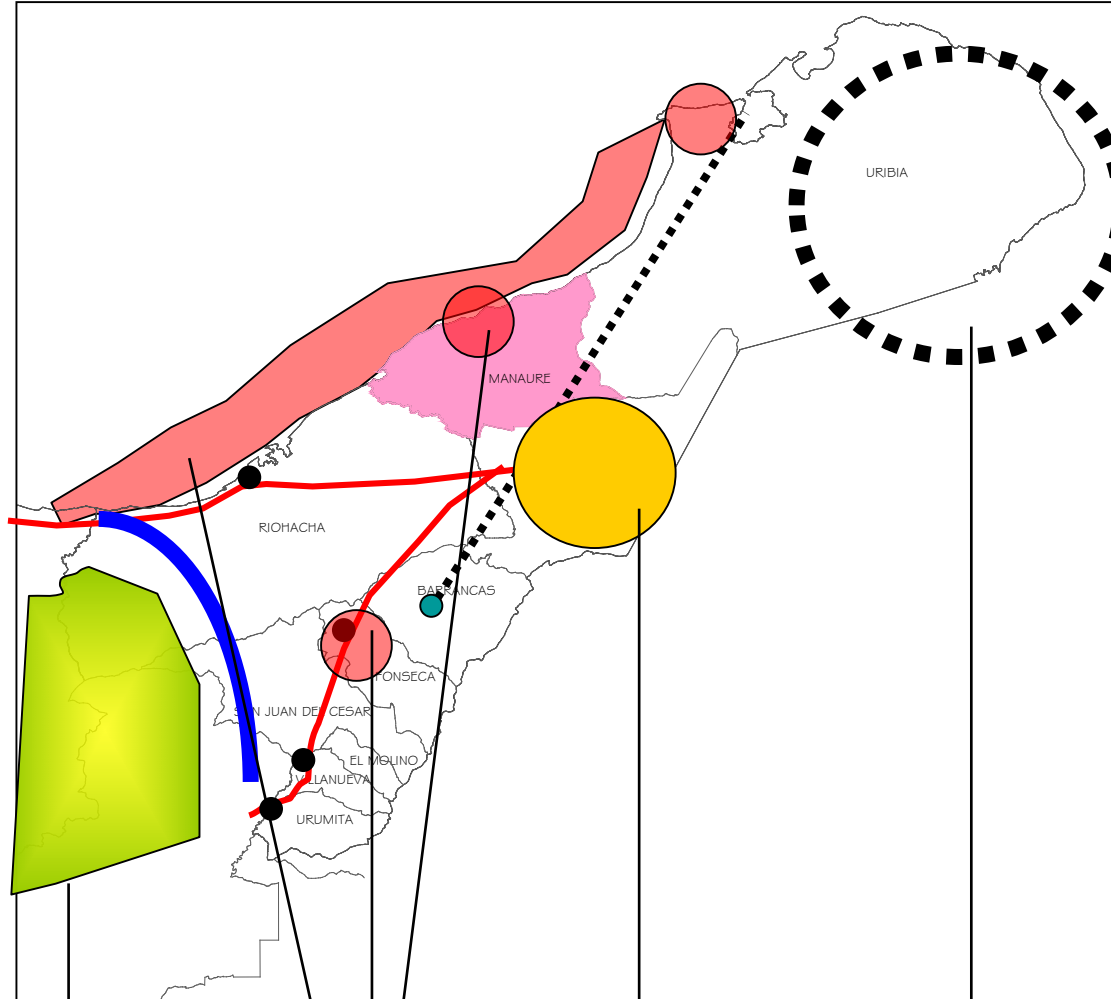
## LA GUAJIRA. PRODUCCIÓN Y REGALIAS DE CARBÓN MINERAL



Fuente: División contable, Carbones del Cerrejón

El 70% de la economía del departamento se basa en la extracción minera, predominantemente en el carbón, el gas y la extracción de sal marina.





BARRERA NATURAL

MUCHOS  
POTENCIALES

UN POTENCIAL  
EXPLOTADO

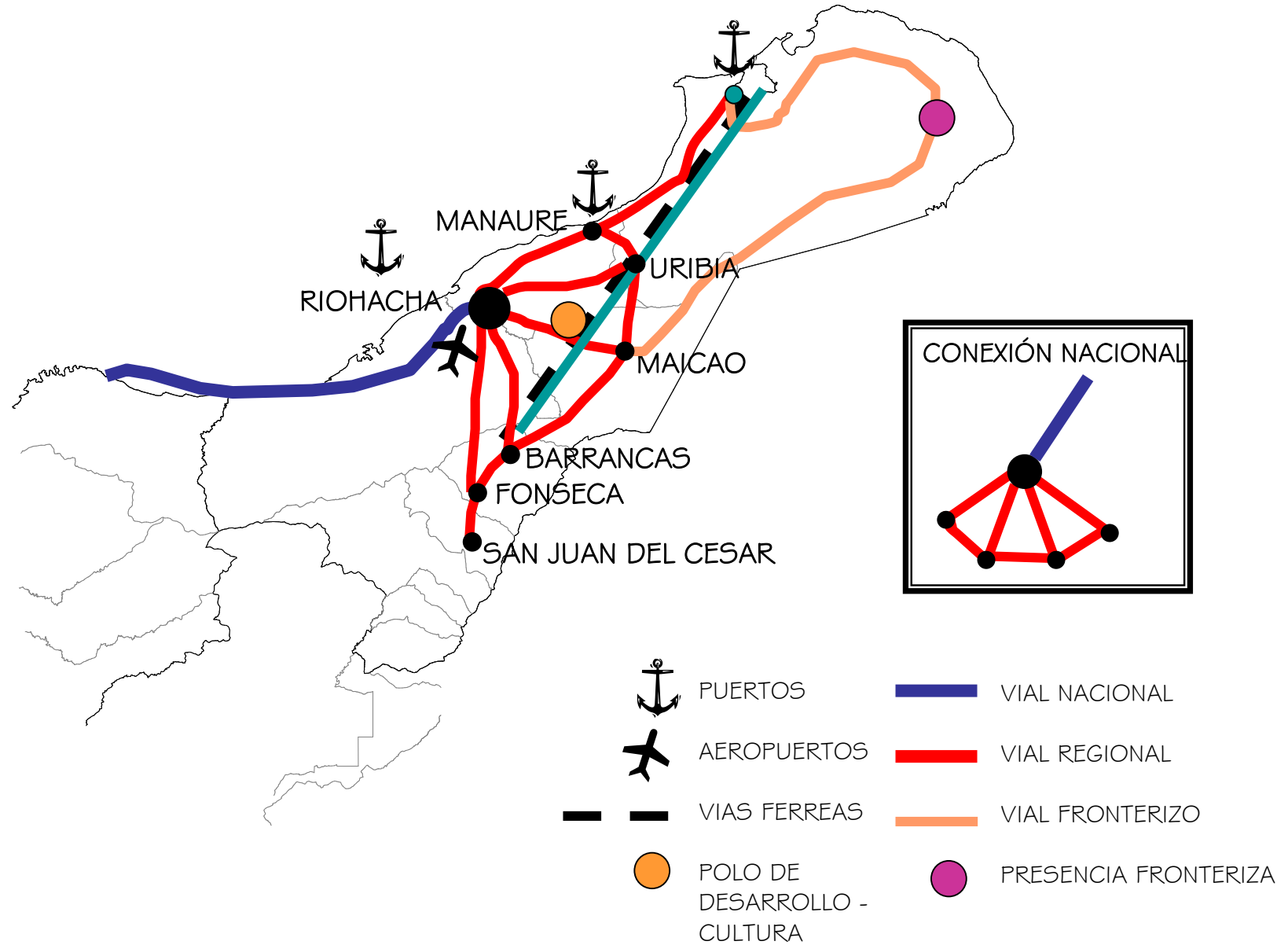
AUSENCIA  
FRONTERIZA

En el territorio que conforma el Departamento de la Guajira, podemos observar, que se presentan varias situaciones producidas por diversos factores, entre los cuales, se encuentran la deficiencia en transporte y movilidad, el manejo ineficiente de los recursos y la falta de aprovechamiento fronterizo, esto genera una población con bajas calidades de vida, una prestación de servicios escasa y deficiente y una comunidad dispersa en relación con los objetivos del desarrollo regional.

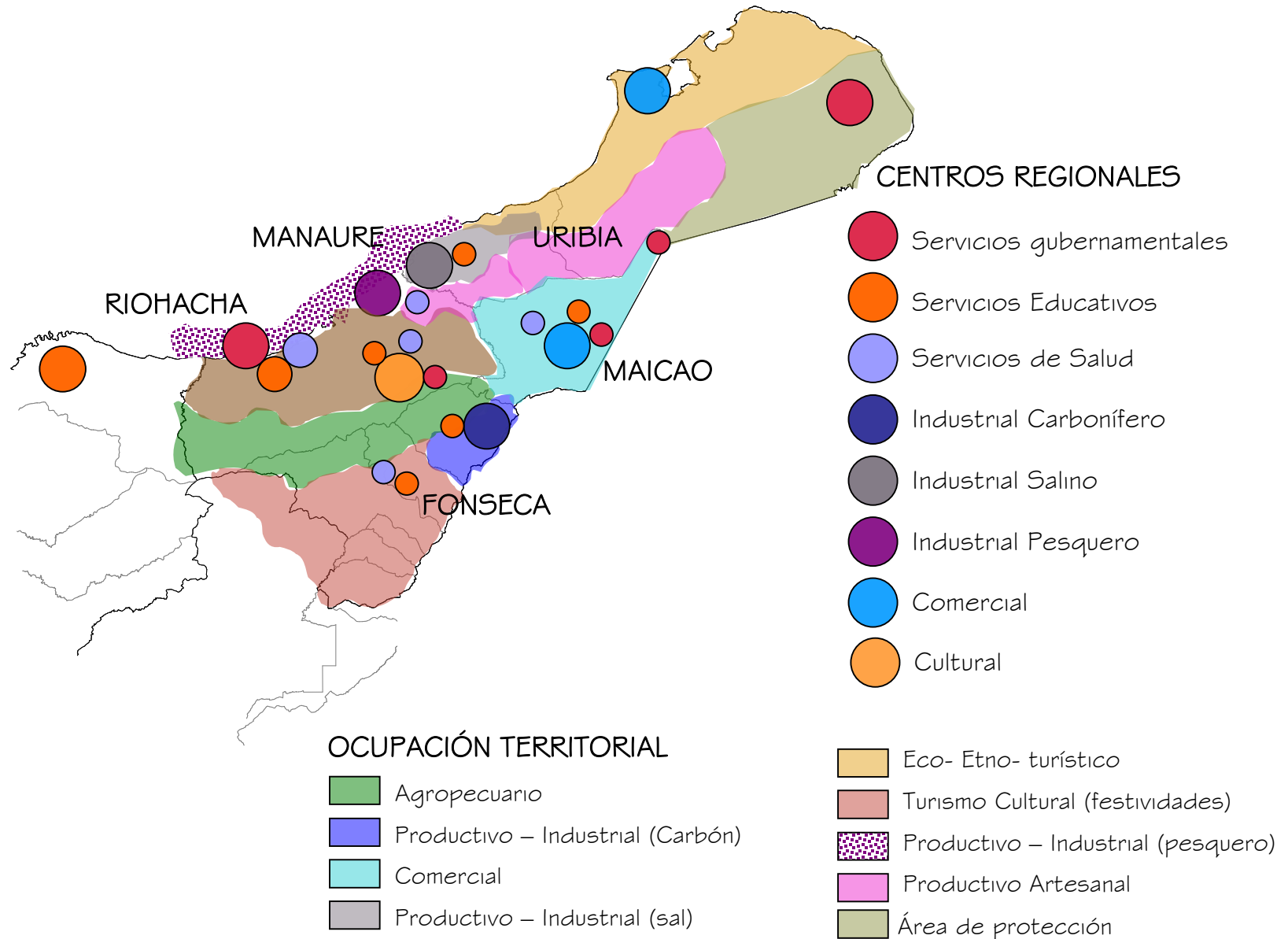
Al analizar la información general, se pueden determinar algunas problemáticas que afectan el Departamento:

- Falta de estudio para determinar el potencial minero de la Guajira.
- Falta de apoyo económico y técnico para desarrollar la Región.
- No existe fomento de proyectos industriales.**
- Deficientes vías de acceso a yacimientos mineros.

SISTEMA DE TRANSPORTE



SISTEMA ECONÓMICO



## SISTEMA DE PROTECCIÓN AMBIENTAL

