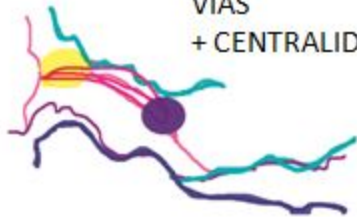


ESCALA MANIZALES

ANÁLISIS SISTÉMICO

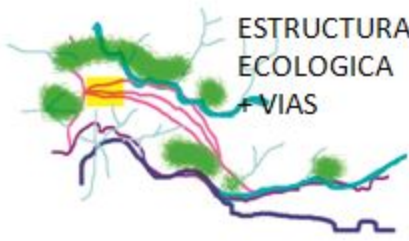
VÍAS
+ CENTRALIDADES



CENTRALIDADES
+ EQUIPAMIENTOS



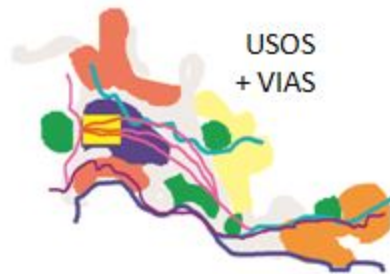
ESTRUCTURA
ECOLOGICA
+ VIAS



EQUIPAMIENTOS
+ VIAS



USOS
+ VIAS



CONCLUSIONES

LAS DOS CENTRALIDADES PRINCIPALES DE LA CIUDAD SE UBICAN ESTRATEGICAMENTE EN LOS REMATES DE LAS TRES VIAS PRINCIPALES, FACILITANDO LA ACCESIBILIDAD A LAS MISMAS.

LOS EQUIPAMIENTOS, SON LOS PRINCIPALES ENCARGADOS DE GENERAR LAS CENTRALIDADES EN LA CIUDAD. EN UN EXTREMO, EL CENTRO TRADICIONAL (ALCALDÍA, GOBERNACIÓN, CATEDRAL, PARQUE CALDAS, PLAZA DE MERCADO...) Y EN EL OTRO, SE CREA LA CENTRALIDAD UNIVERSITARIA Y RECREATIVA/ DEPORTIVA. (UNIVERSIDAD NACIONAL DE CALDAS, CATÓLICA, ESTADIO, TENIS CLUB, VELODROMO)

LA RED VIAL, RESPONDE A LA TOPOGRAFÍA Y CONFIGURACIÓN GEOGRÁFICA DE LA CIUDAD. LA MORFOLOGÍA DE ESTAS VIAS RESPONDE A LAS LADERAS DE LA CIUDAD, BUSCANDO EN LA MEDIDA DE LO POSIBLE LA MENOR CANTIDAD DE PENDIENTES.

LOS EQUIPAMIENTOS EDUCATIVOS, DEPORTIVOS Y RECREATIVOS SE UBICAN PRINCIPALMENTE SOBRE LAS VIAS ARTERIALES DE LA CIUDAD; LOS INDUSTRIALES, SOBRE LA SALIDA DE LA CIUDAD, EN LA VÍA PANAMERICANA, QUE CONECTA A MANIZALES CON EL RESTO DEL PAÍS.

LOS USOS, SE DEFINEN O DELIMITAN A PARTIR DEL TRAZO DE LA RED VIAL. LAS VIVIENDAS, SE AISLAN UN POCO DE LAS VIAS ARTERIALES, MIENTRAS QUE LOS EQUIPAMIENTOS EDUCATIVOS, INDUSTRIALES, O DE SALUD, BUSCAN LA MAYOR PROXIMIDAD A ÉSTAS.