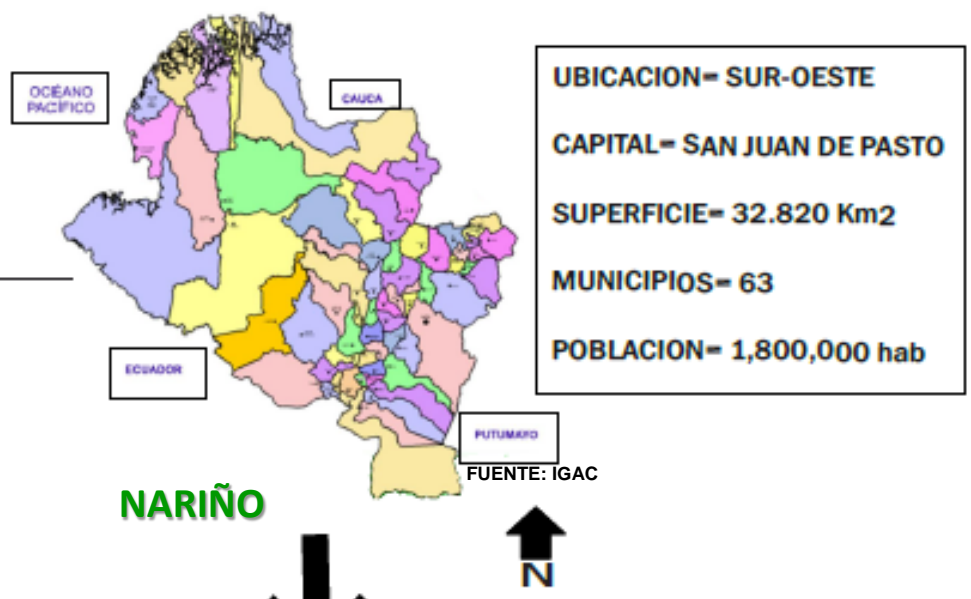
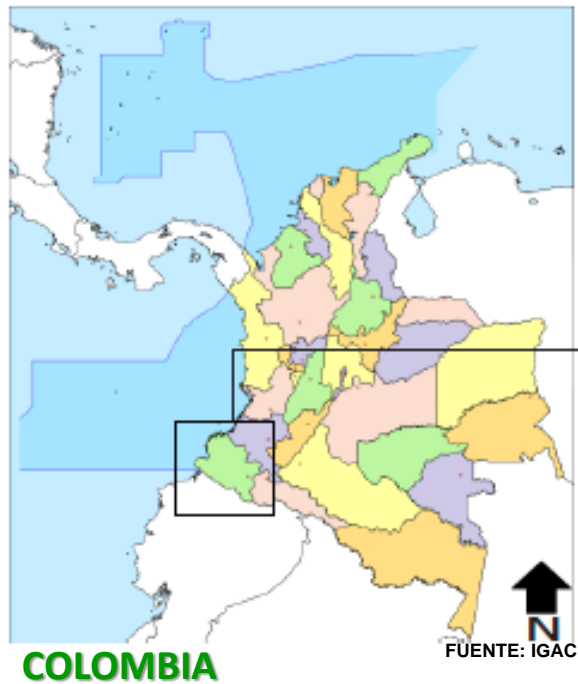




DIAGNOSTICO COMPONENTE REGIONAL



RELACION PAIS-REGION.COLOMBIA-NARIÑO

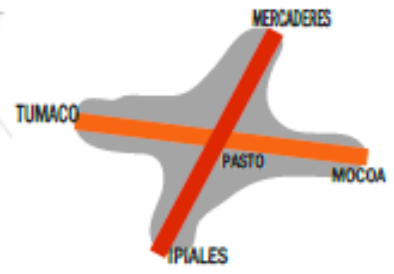


UBICACION= SUR-OESTE
CAPITAL= SAN JUAN DE PASTO
SUPERFICIE= 32.820 Km2
MUNICIPIOS= 63
POBLACION= 1,800,000 hab

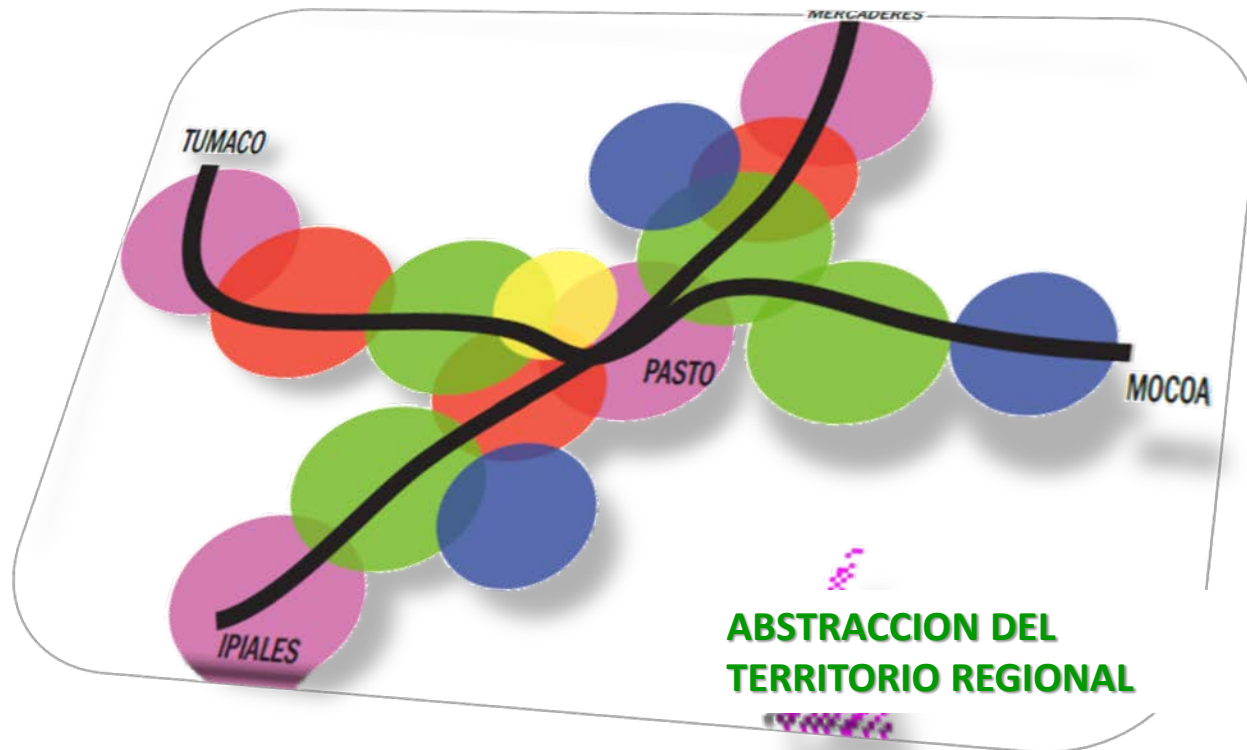
SECTOR INTERVENCION



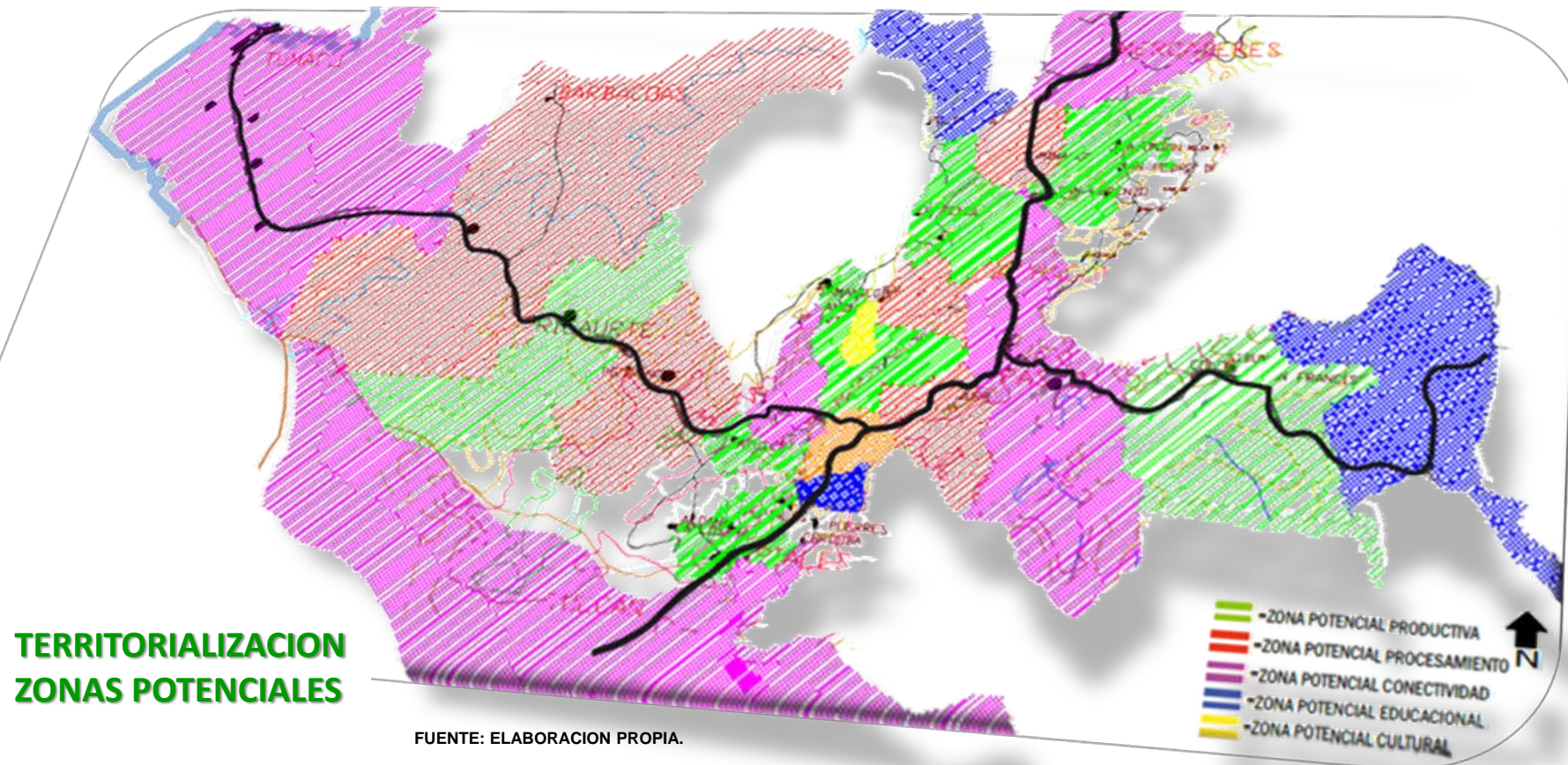
UBICACION= MUNICIPIOS ALREDEDOR DE LAS VIAS PRINCIPALES
SUPERFICIE= 32.820 Km2
MUNICIPIOS= 25
POBLACION= 875,000 hab



El estudio del territorio busca identificar las áreas específicas de intervención sobre los municipios a lo largo de las vías principales. Esta delimitación permite encontrar diferentes áreas estratégicas, a las cuales según los tipos de factores, se les hace un análisis cuantitativo y grafico. Las tabulaciones y graficaciones, arrojan diferentes tipos de resultados, que posteriormente se convertirían en datos jerarquizados y niveles de intervención. Según lo anterior, el territorio se podría dividir en cinco zonas diferentes: productiva, procesadora, conectividad, innovadora y Cultural. Esto significa, que el territorio no solamente requiere intervención en cada una de estas zonas y en sus zonas fronterizas, si no también necesita la organización y estructuración de un sistema de articulación, que potencie los diferentes factores y optimice en los que se encuentran falencias.

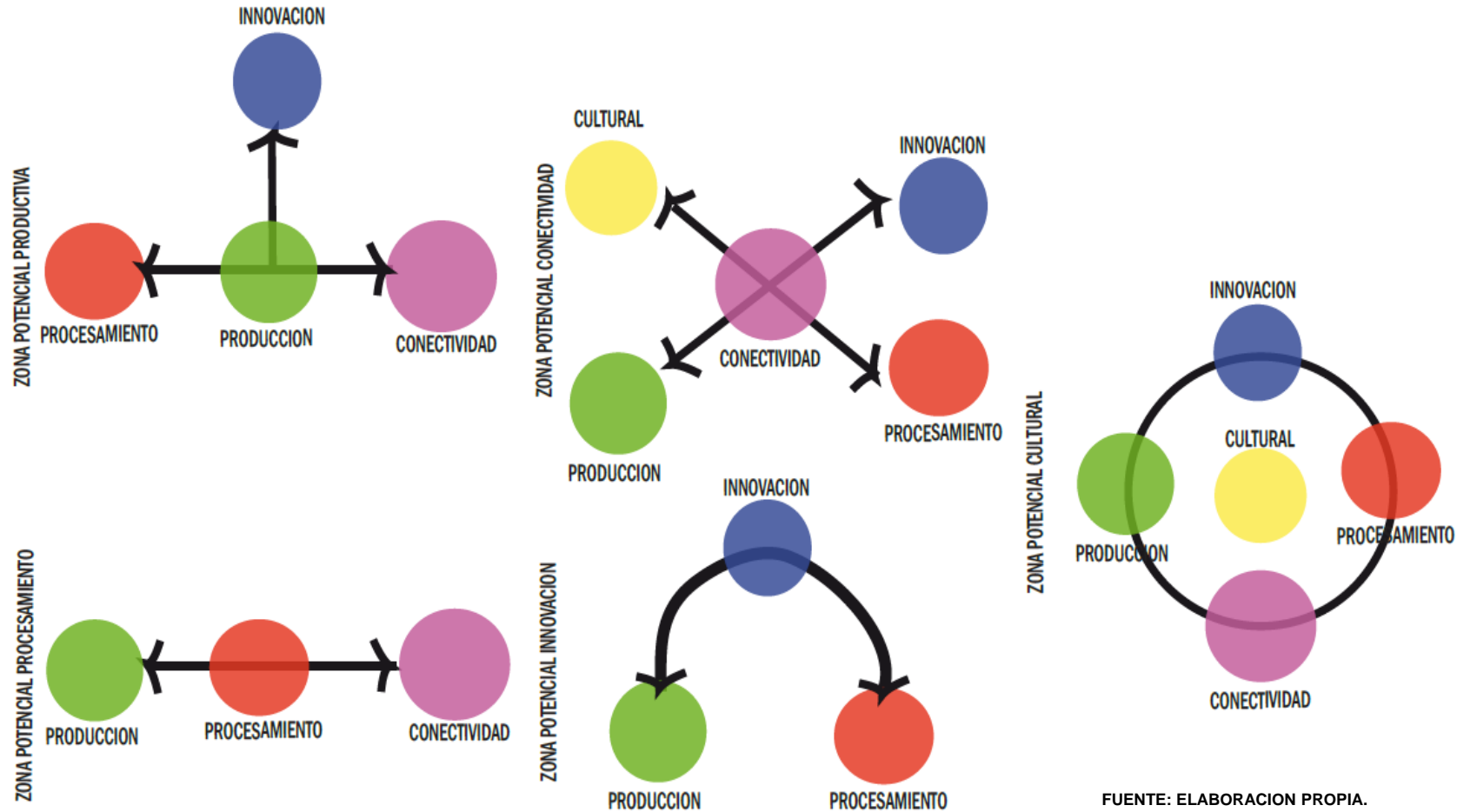


Para determinar el nivel y los puntos de intervención, es necesario considerar las potencialidades y deficiencias del territorio, caracterizadas según cada factor. Entre las principales potenciales, están una diversidad de cultivos agrícolas, que generan un comercio regional e internacional, conectividad regional, nacional, mundial, pluralidad de grupos étnicos, y una multiplicidad de recursos hidrográficos y geográficos. Las debilidades del territorio, sobre las que se tiene que actuar, son infraestructuras precarias para el aprovechamiento del suelo, la malla vial principal no tiene la capacidad suficiente para el transporte de carga pesada, peligro de extinción de las culturas étnicas, y peligro de riesgo de recursos naturales. A partir de lo anterior, se determinan las zonas potenciales, que se despliegan sobre el territorio según la vocación de cada municipio se clasifica en cinco zonas.



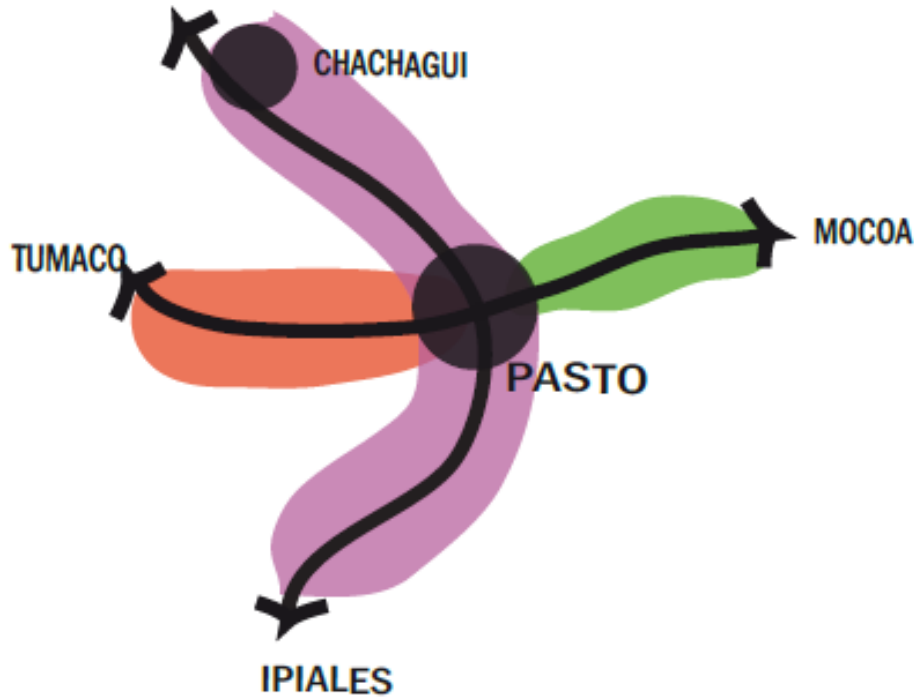
FUNCIONALIDAD ACTUAL ZONAS POTENCIALES

La zona potencial productiva está ubicada hacia el interior del territorio sobre diez municipios, y cuenta con una relación directa con la zona de procesamiento, de innovación y de conectividad. La zona potencial de procesamiento de materia prima, se localiza principalmente en la parte centro occidental en 6 municipios y depende de la zona productiva y de conectividad. La zona potencial de conectividad, se encuentra hacia los límites del territorio en cuatro puntos estratégicos, que se comunican con la zona productiva, cultural, de innovación y de procesamiento. La zona potencial de innovación, se territorializa sobre tres municipios y se integra con la zona productiva y de procesamiento. Y por último la zona potencial cultural localizada estratégicamente en el centro del territorio aglomerando los flujos y la interacción étnica.



A partir de esta zonificación se logro determinar tres zonas estrategias, Pasto, Tumaco e Ipiales, que presentan una relación e interacción directa con las demás zonas. En el caso de pasto se forma una cruz de relaciones en la que el municipio se encuentra en el centro. Ipiales como una franja lineal que lo conecta con ecuador. Y Tumaco como una franja transversal que lo conecta con el océano pacifico.

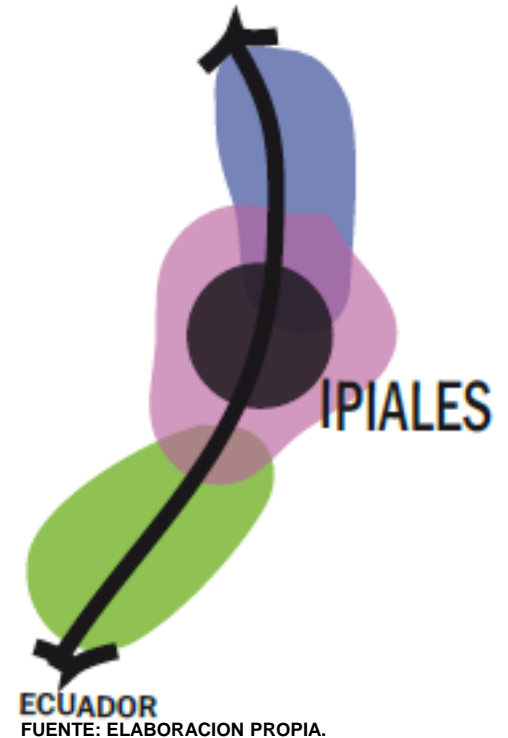
ZONAS ESTRATEGICAS



FUENTE: ELABORACION PROPIA.



FUENTE: ELABORACION PROPIA.



FUENTE: ELABORACION PROPIA.