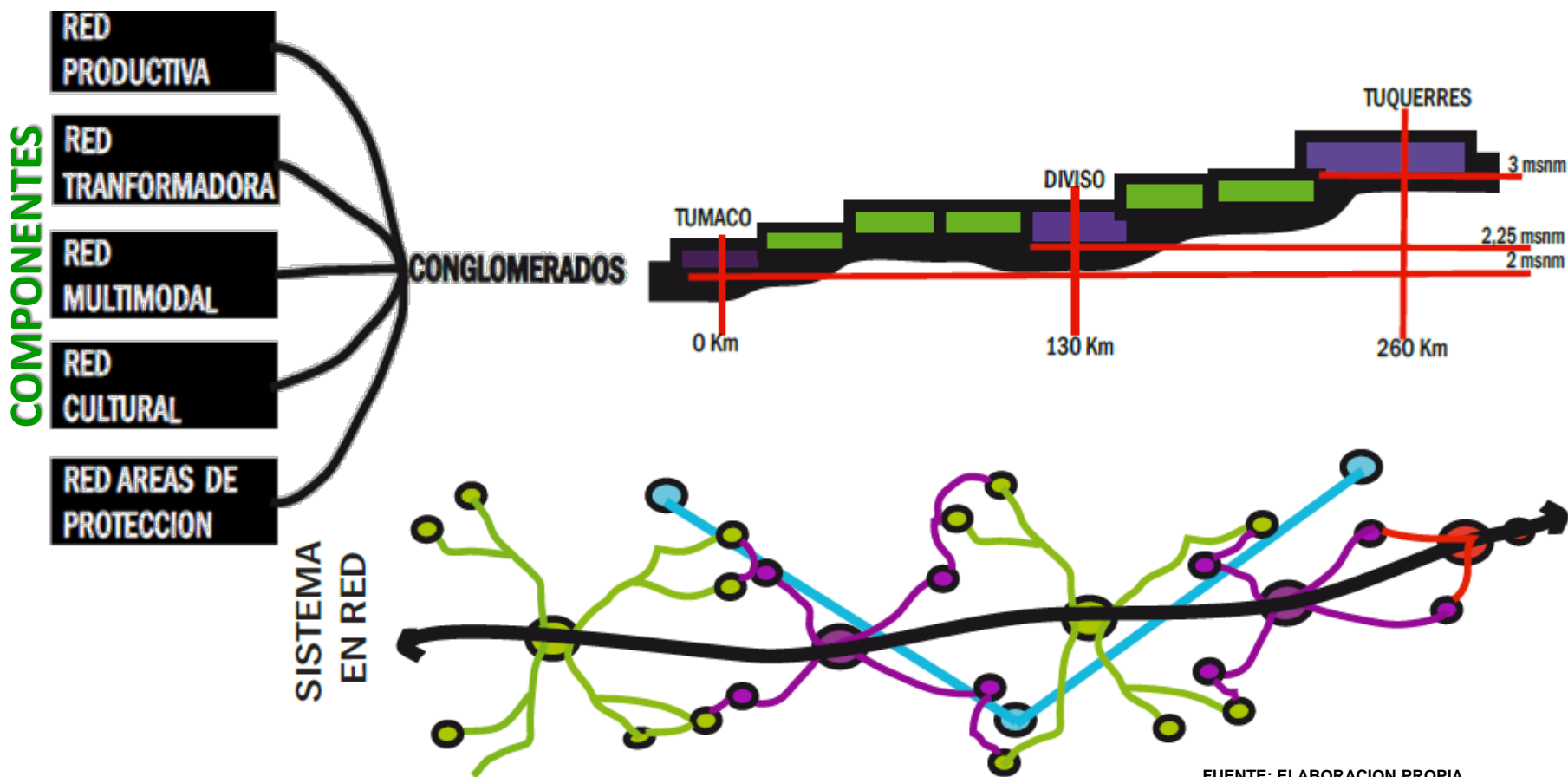


PROYECTO COMPONENTE REGIONAL

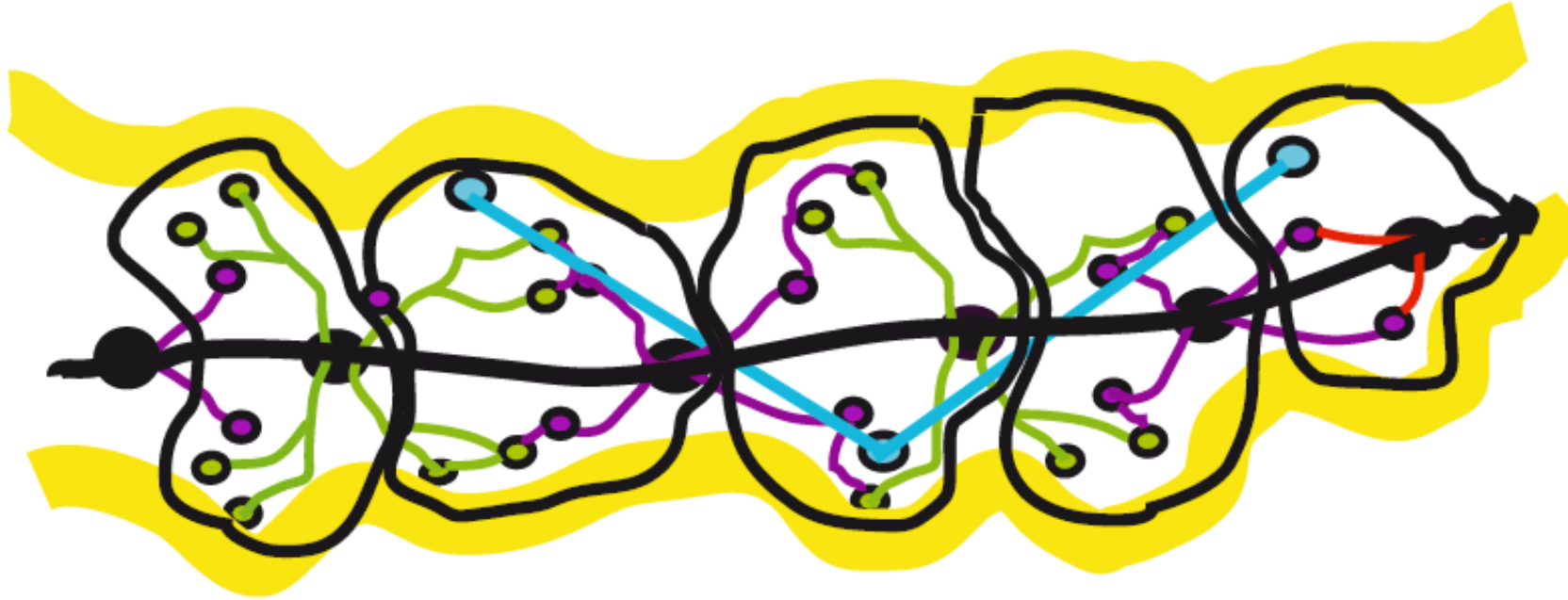
Para la integración de las redes, se conforma el sistema articulador para el desarrollo integral. Las redes que lo componen permiten el desarrollo en cada uno de su campo, es decir la red productiva, genera un desarrollo productivo, la red transformadora, permite un desarrollo que conlleve a la competitividad del territorio y a su inmersión dentro del mundo global, la red multimodal crea un desarrollo infraestructural que fortalece las comunicaciones, y la red cultural, que pretende generar un desarrollo cultural a partir de la generación de escenarios propicios para la interacción social. La interrelación de las cinco redes generan en primera medida un sistema, y confluyen en conglomerados multifuncionales que agrupan las diferentes redes en un solo espacio dentro del territorio, y los diferentes tipos de desarrollo conllevan al desarrollo integral del territorio.



Para la ejecución del proyecto es necesario incorporar instrumentos de gestión que sustenten la viabilidad del proyecto, constituido por el comité regional y el consejo regional, el comité regional identifica los programas y actores posibles dentro del territorio. Y el consejo regional permite la articulación de los actores, y que proyectos se deben implementar.

Los conglomerados multifuncionales se despliegan hacia el territorio, aglomerando los diferentes centros generando una especialización en cada conglomerado, según la jerarquización de estos centros. Los nueve conglomerados se conforman de la siguiente manera, el conglomerado de la zona pacifica tiene como centro principal el multimodal con su relación portuaria con el mundo, el conglomerado occidental jerarquizado por los centros productivos principalmente en caña panelera y palma africana, el conglomerado sur multimodal que se relaciona directamente con el ecuador, el conglomerado central con una importancia productiva y multimodal, el conglomerado oriental con una actividad principalmente transformadora, y por último el conglomerado norte con una jerarquía productiva y transformadora. Estos conglomerados se ven intersecados por los centros de protección.

CONGLOMERADOS MULTIFUNCIONALES



SOPORTE DE PRODUCTIVIDAD

Con lo anterior, el desarrollo principal del territorio es el productivo, para que se de este desarrollo es necesario determinar dos nuevos recorridos importantes de la producción por donde se concentra la exportación de los productos transformados, en el primer recorrido la producción de Tumaco a Piedrancha, sale en un 5% hacia los municipios, un 15% a la región, un 25% al país, el otro 25% sale hacia el Ecuador, y un 30% se exportaría por el aeropuerto y el puerto. En el segundo recorrido de los productos transformados, producidos entre la T de Ipiales, Mocoa, Mercaderes, se exporta un 8% hacia los municipios, un 12% hacia la región, un 25% hacia el país, el otro 25% hacia el Ecuador y un 30% se exportaría mediante los aeropuertos. Para la consolidación de estos recorridos es necesario el fortalecimiento de las infraestructuras principales y secundarias, que permita el flujo constante de los productos procesados, la materia prima y el capital humano. Para la ubicación de los diferentes centros se tienen en cuenta las distancias máximas de recorrido de la producción, en la imagen se puede observar el caso de la articulación entre Tumaco y Túquerres, en el que se establece un punto central-divisorio que actúa como nodo de transformación central que recoge la materia prima de tres centros productivos.

TUMACO-PIEDRANCHA

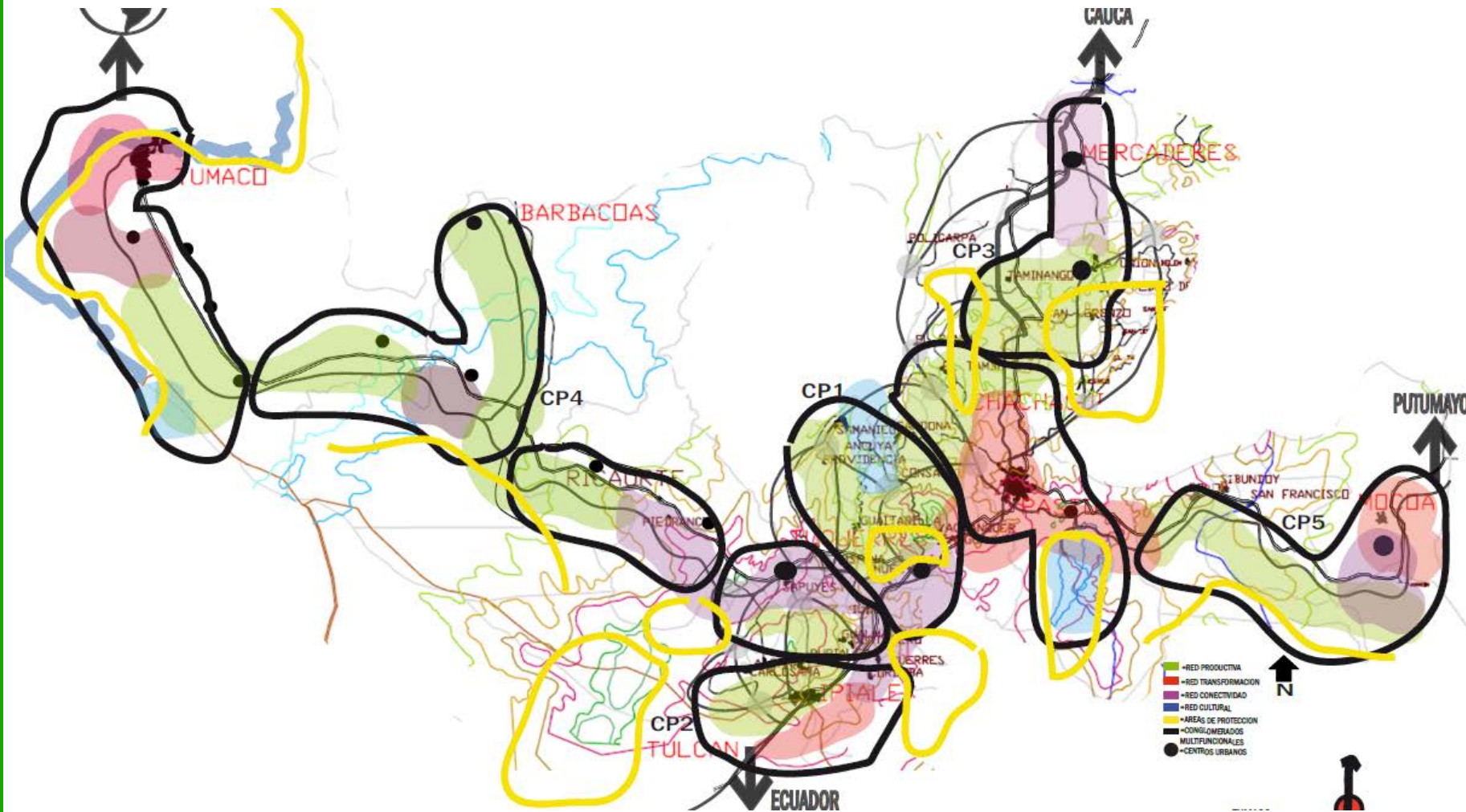
RECORRIDO PRODUCCION #1	%
MUNICIPIOS	5%
REGION	15%
PAIS	25%
ECUADOR	25%
PUERTO Y AEROPUERTO	30%

IPIALES-MERCADERES-MOCHA

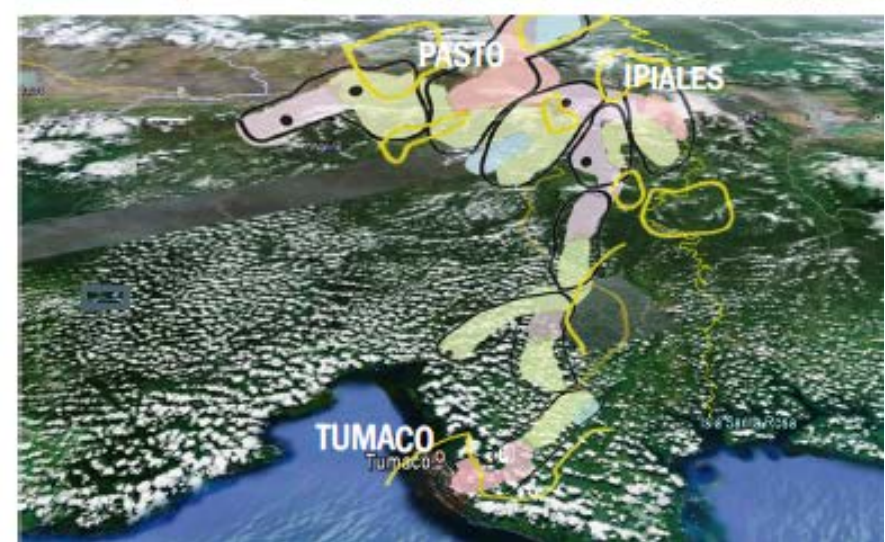
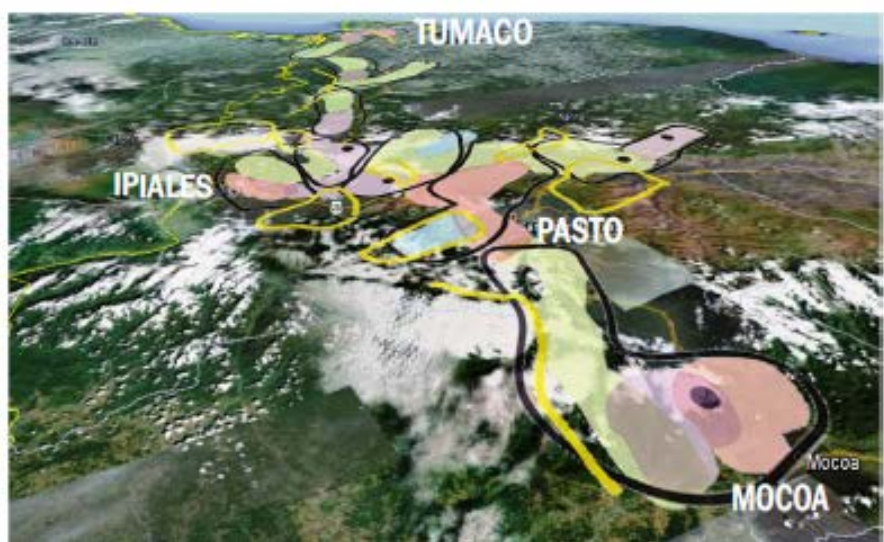
RECORRIDO	%
MUNICIPIOS	8%
REGION	12%
PAIS	25%
ECUADOR	25%
PUERTO Y AEROPUERTO	30%

SECTOR	POBLACION	PRODUCCION
CP 1	82.000	CAÑA PANELERA-MAIZ-CAFÉ-FRUTAS-FRIJOL
CP 2	19.000	LECHE
CP 3	12.000	MAIZ-PAPA-FRIJOL-FRUTAS
CP 4	24.000	COCO-CACAO-PALMA-PLATANO-CAMARONES
CP 5	15.000	ARROZ-AGUACATE-FRUTAS

“SISTEMA ARTICULADOR PRODUCTIVO PARA EL DESARROLLO INTEGRAL DEL DEPARTAMENTO DE NARIÑO, SEGÚN EL CONCEPTO DE LUGARES CENTRALES”



“SISTEMA ARTICULADOR PRODUCTIVO PARA EL DESARROLLO INTEGRAL DEL DEPARTAMENTO DE NARIÑO, SEGÚN EL CONCEPTO DE LUGARES CENTRALES”



ZONAS ESPECIFICAS DE INTERVENCION

Para lograr la viabilidad del sistema articulador, es necesario determinar tres zonas de intervención específica, que permitan elaborar un plan específico de intervención y estructuración. Pasto, Ipiales y Tumaco, son nodos diversos que cuentan una vocación especial, pasto es un centro multimodal relacionado directamente con la franja productiva hacia Tumaco, la franja cultural hacia Mocoa, la franja multimodal hacia mercaderes y la franja transformadora hacia Ipiales. Ipiales como un centro de dinámicas multimodales y transformadoras, en su articulación con ecuador, Tumaco y pasto. Y Tumaco, como un núcleo multimodal, relacionado directamente con el desarrollo productivo y competitivo, en su articulación con el mundo y el país.

